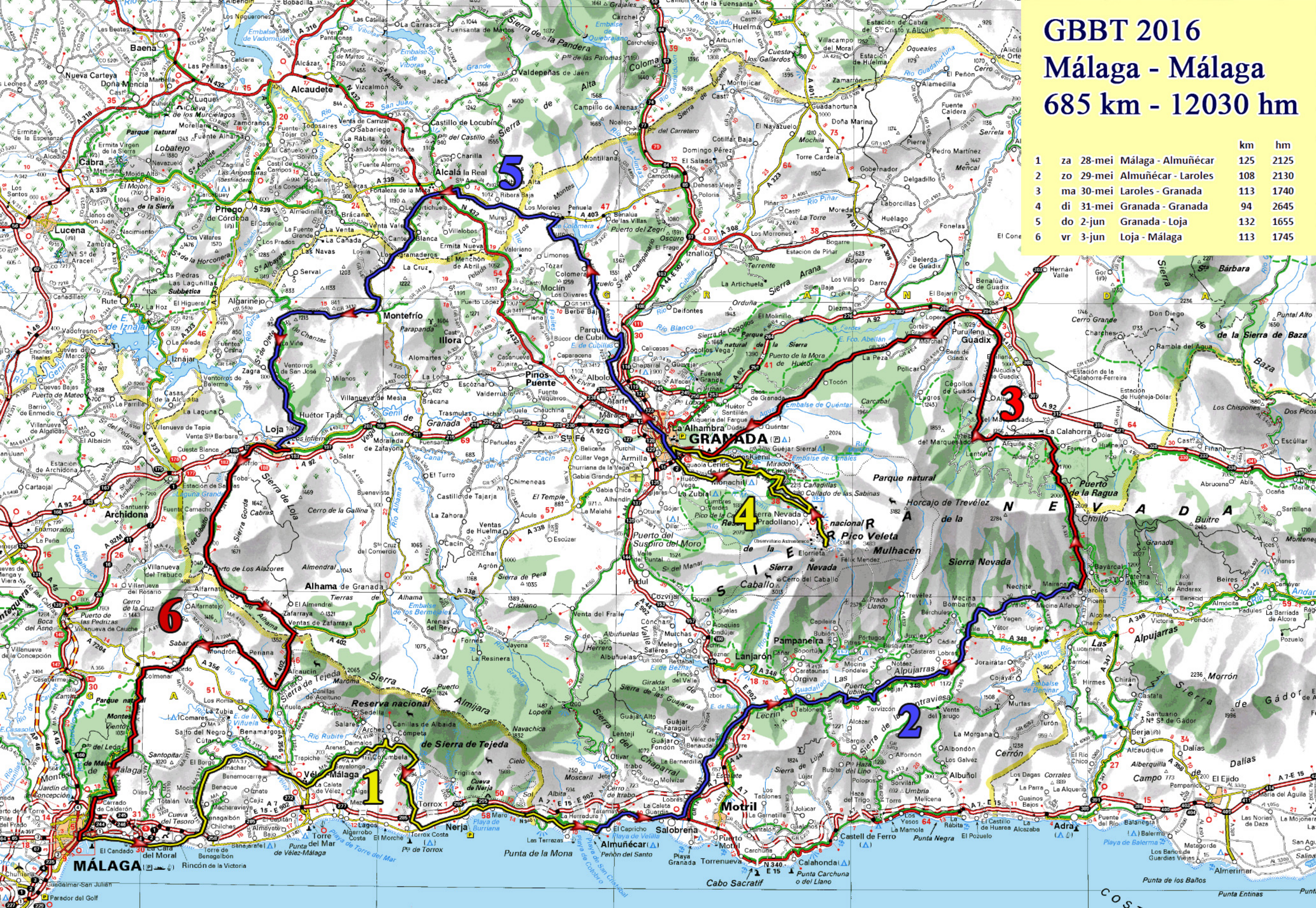


GBBT 2016

Málaga - Málaga

685 km - 12030 hm

		km	hm
1	za 28-mei	Málaga - Almuñécar	125 2125
2	zo 29-mei	Almuñécar - Laroles	108 2130
3	ma 30-mei	Laroles - Granada	113 1740
4	di 31-mei	Granada - Granada	94 2645
5	do 2-jun	Granada - Loja	132 1655
6	vr 3-jun	Loja - Málaga	113 1745



za 28-5-2016
Málaga - Almuñécar
125 km - 2125 hm



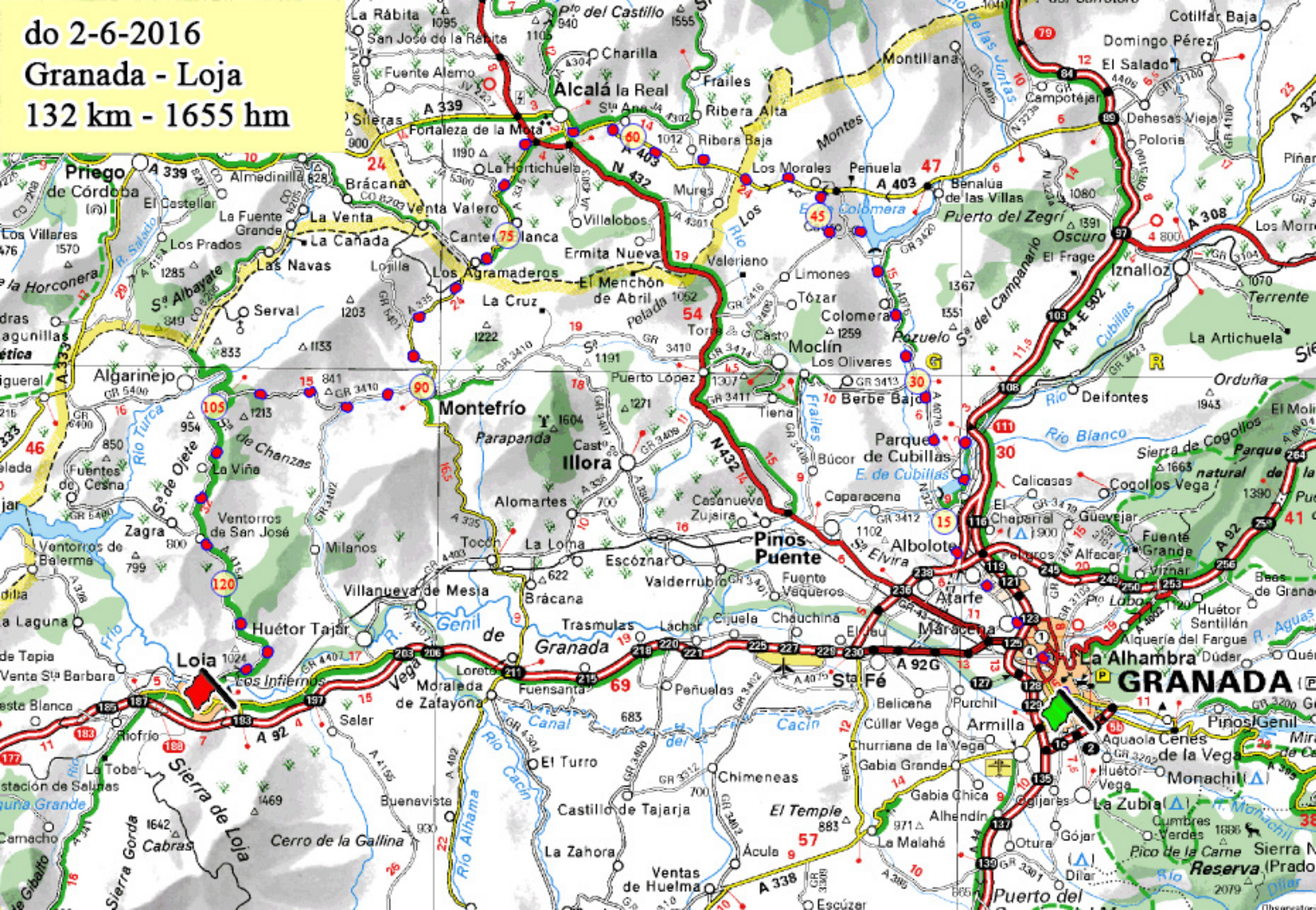
zo 29-5-2016
Almuñécar - Laroles
108 km - 2130 hm



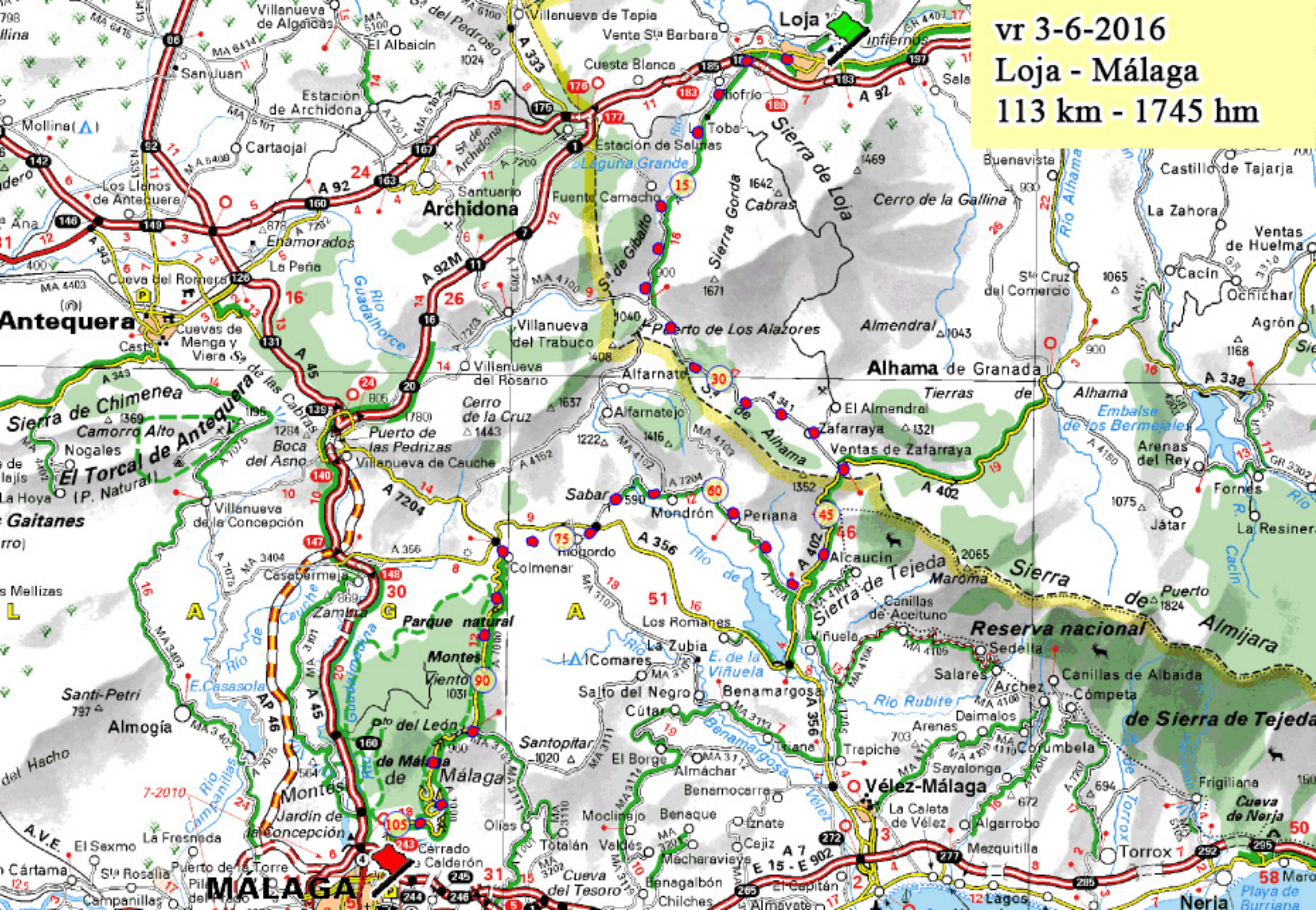
ma 30-5-2016
Laroles - Granada
113 km - 1740 hm



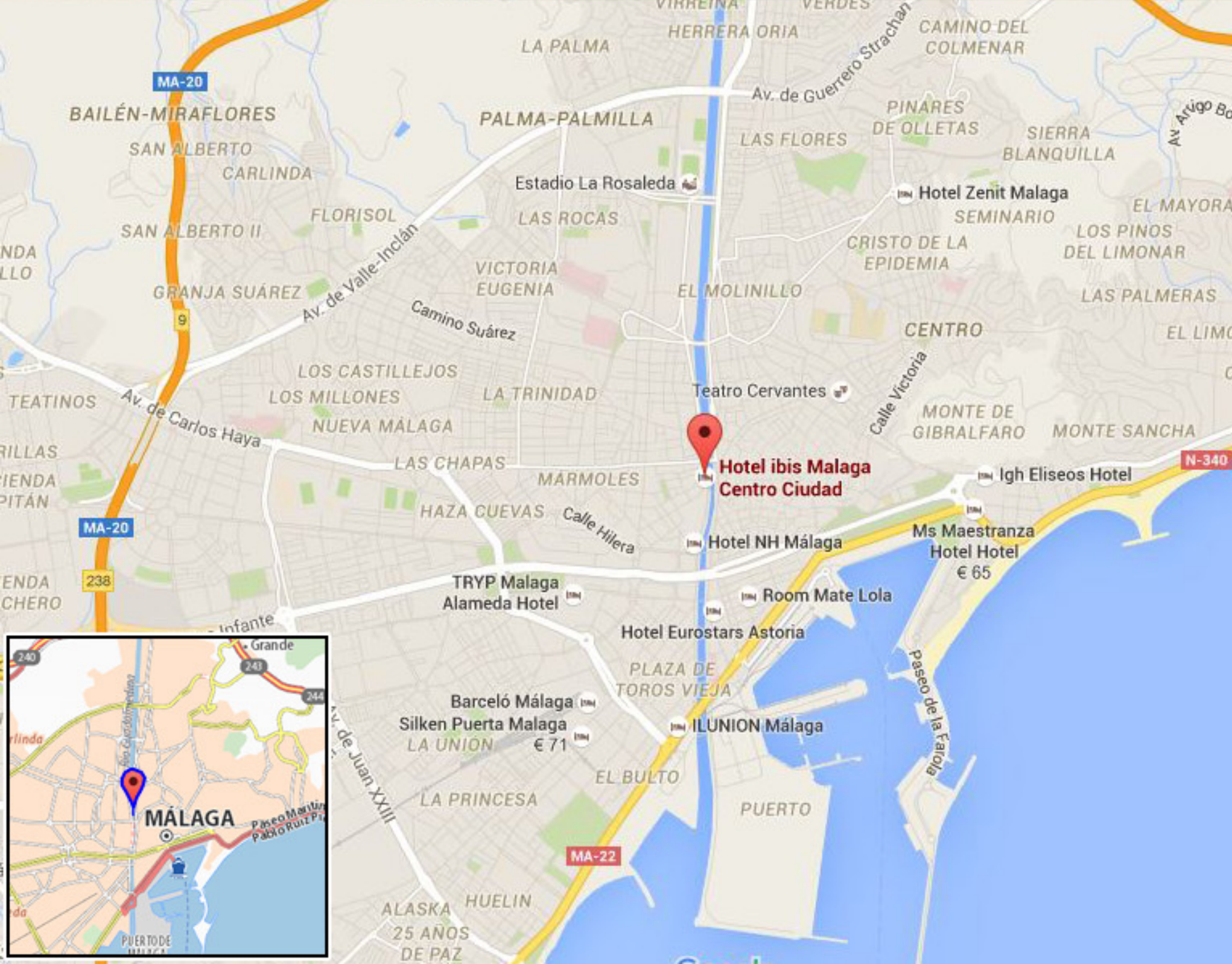
do 2-6-2016
Granada - Loja
132 km - 1655 hm



vr 3-6-2016
Loja - Málaga
113 km - 1745 hm



Málaga



Almuñecar



Laroles



Granada



Loja



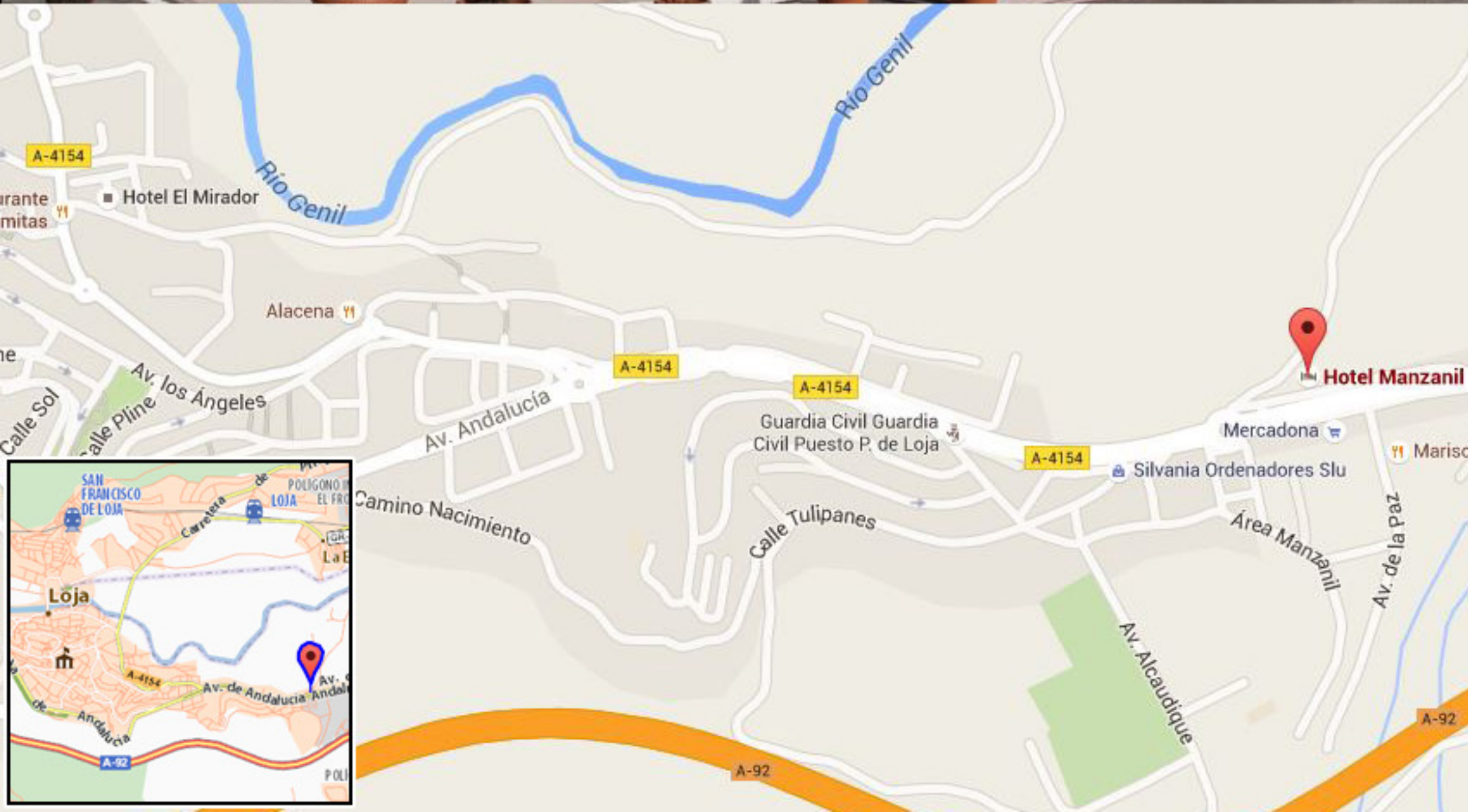
Málaga
Hotel Ibis Málaga Centro Ciudad
Cerrojo 1
Tel. (+34) 952 070741
e-mail: h5585@accor.com

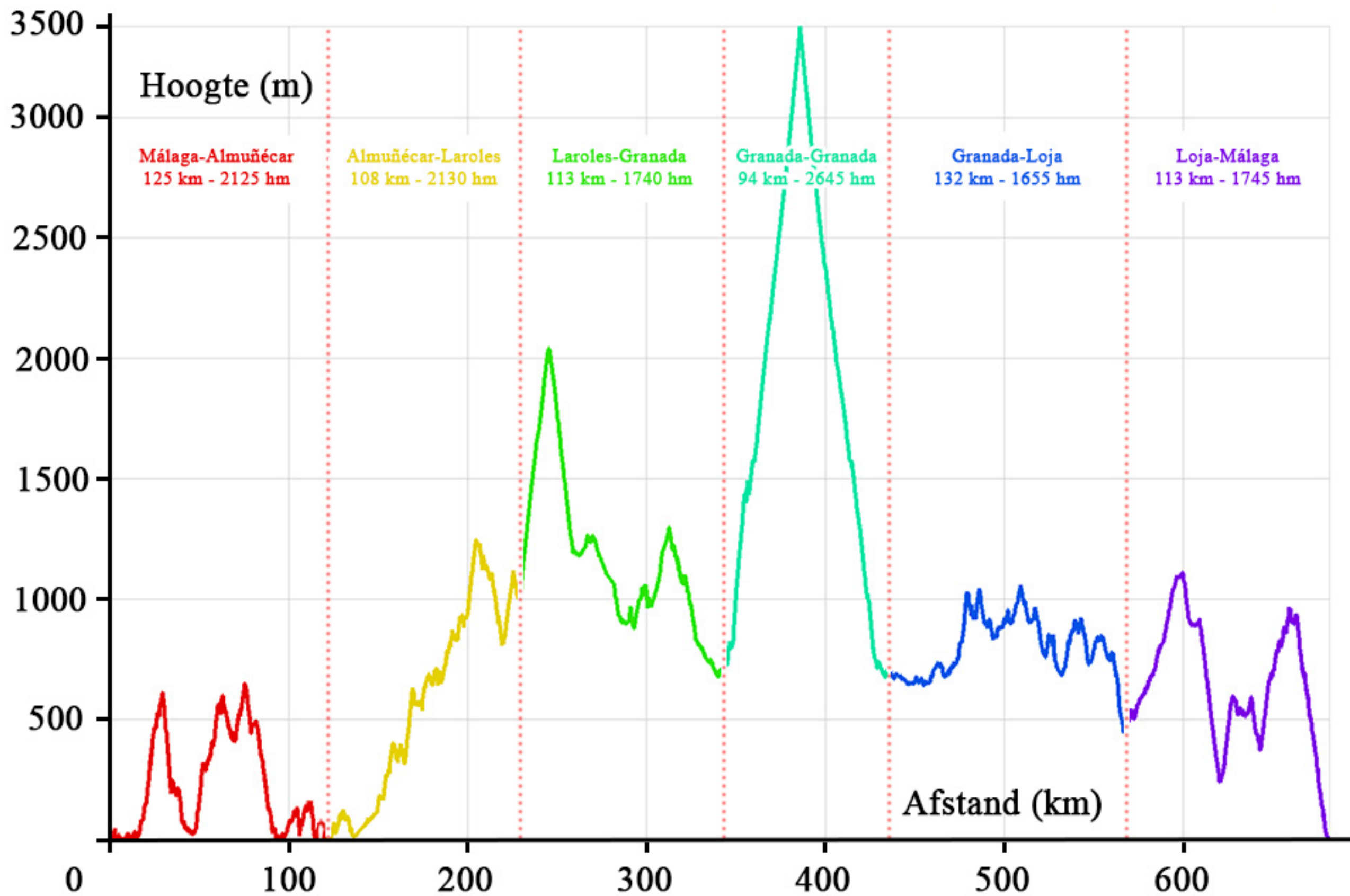
Almuñécar
Hotel Casablanca
Plaza San Cristóbal, 4
Tel. (+34) 958 635575
info@hotelcasablancaalmunecar.com

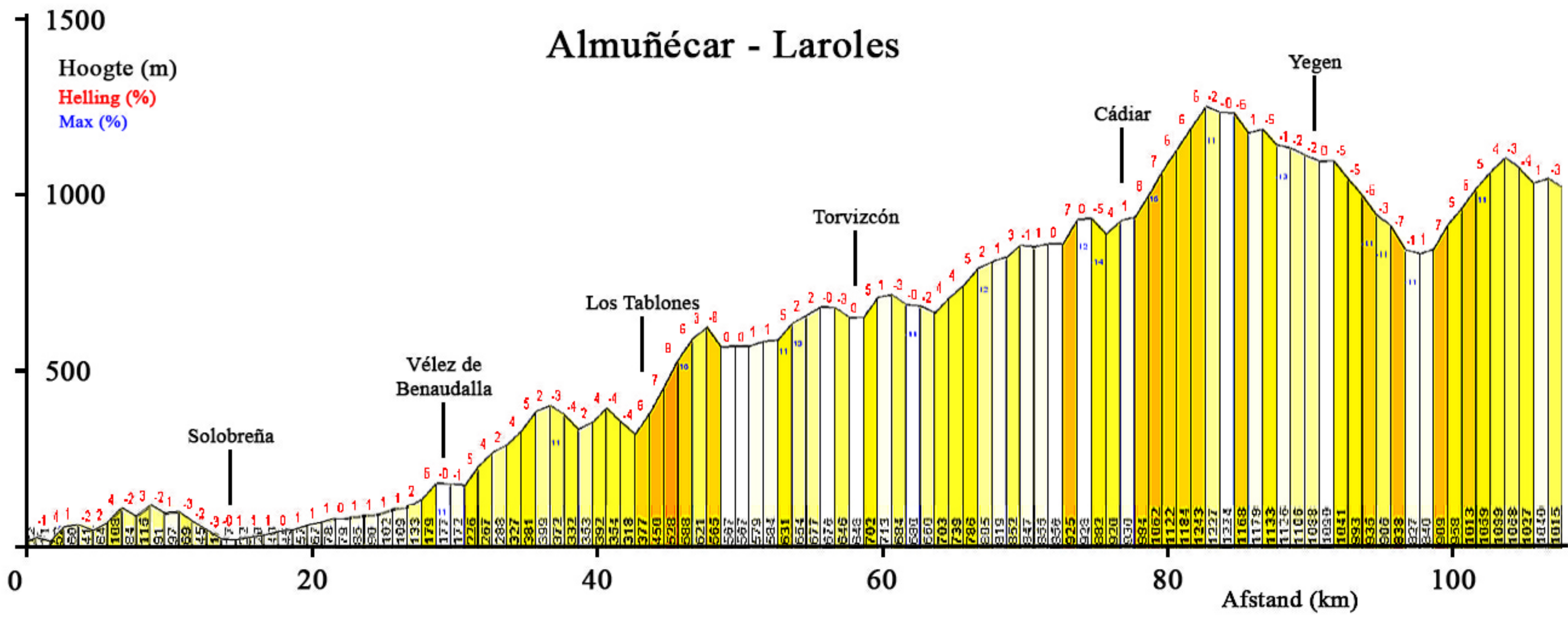
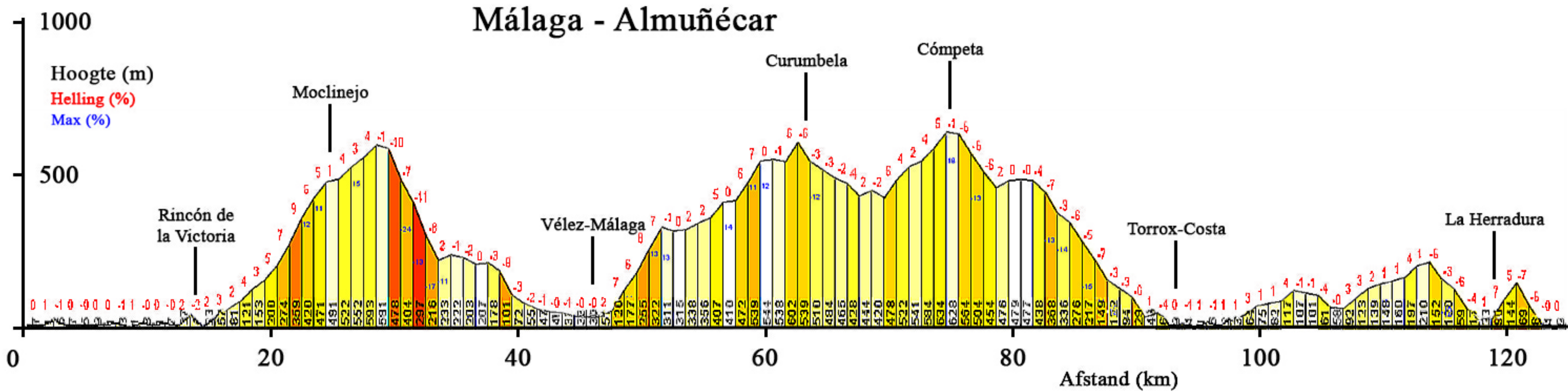
Laroles
Hotel Rural Real de Laroles
Calle Real, 46
Tel. (+34) 610 555505
Tel. (+34) 958 760058
alojamiento@turismorurallaroles.com

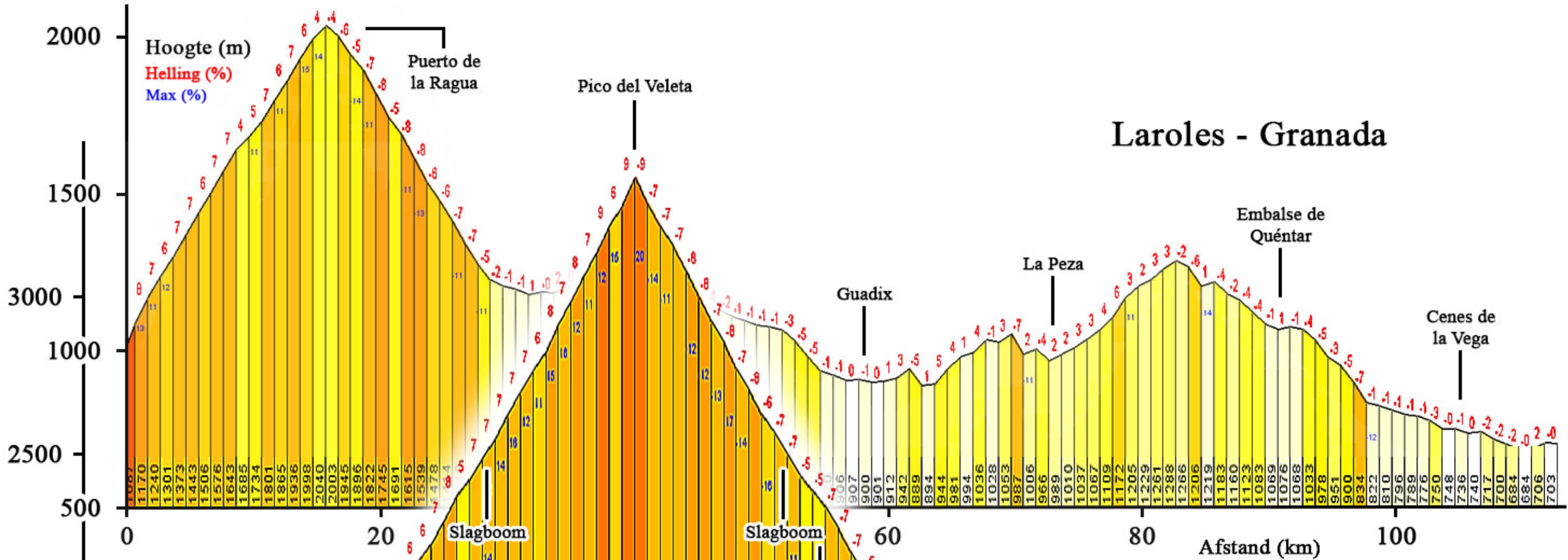
Granada
Hotel Saylu
Ronda Sur Enlace Huétor Vega
Tel. (+34) 958 183000
reservas@hotelsaylugranada.com

Loja
Hotel Manzanil
Avenida de Andalucía
Tel. (+34) 958 321711
info@manzanil.com

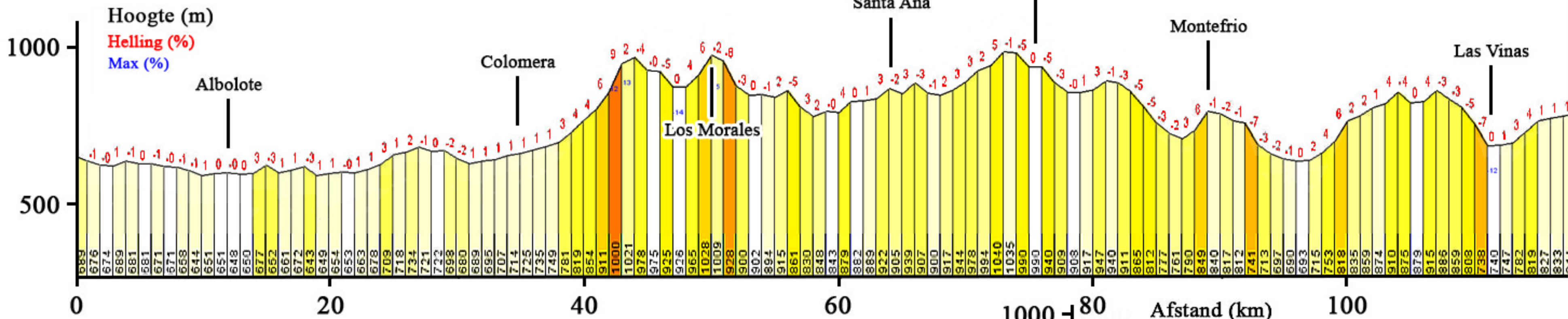




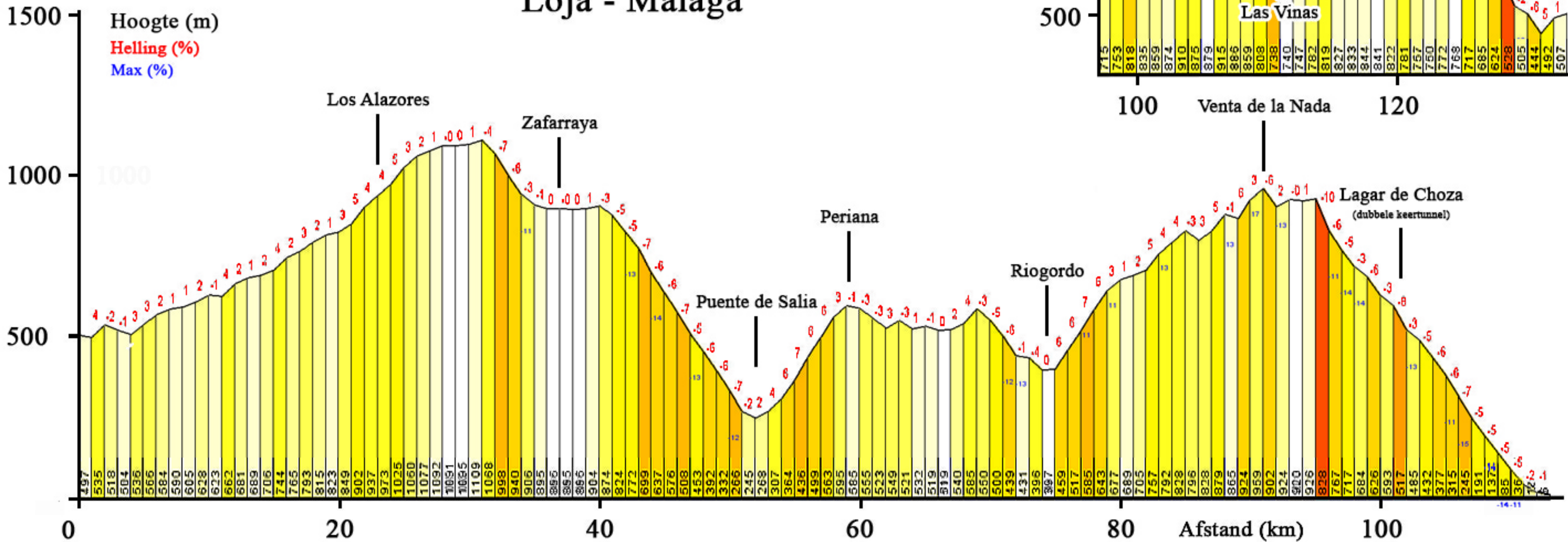




Granada - Loja



Loja - Málaga



Plaats, wegnummer, afstand (in km) en hoogte (in m)

plaats	weg nr.	km	m	plaats	weg nr.	km	m
--------	---------	----	---	--------	---------	----	---

Etappe 1: 125 km - ca. 2125 hm

Málaga		0	6	1 km voor Corumbela	MA-119	63	609
El Morlaco	N-340	5	5	Árchez	MA-116	68	412
La Araña	MA-24	11	5	Cómpeta	A-7206	75	649
La Cala del Moral	N-340A	12	7	Torrox	A-7207	88	141
Rincón de la Victoria	MA-3200	16	25	Torrox-Costa	N-340	93	6
Benagalbón	MA-3200	20	143	Cañamiel	N-340	96	27
Moclinejo	MA-3119	26	483	Nerja	N-340	100	80
> Vallejo	MA-3114	29	614	Maro	N-340	103	124
Almachár	MA-3112	34	199	Torre del Rio de la Miel	N-340	106	22
Afslag Zorilla	MA-3113	39	177	Las Palomas	N-340	114	226
Brug Rio Velez	MA-3116	44	32	La Herradura	N-340	119	22
Vélez-Málaga	A-7205	48	50	Cotobro	N-340	121	151
Arenas	MA-4111	57	406	Almuñécar		125	5
Daimalos	MA-119	59	514				

Etappe 2: 108 km - ca. 2130 hm

Almuñécar		0	5	700 m voor > Golco	A-4130	83	1246
Alfamar	N-340	9	125	Mecina-Bombarón	A-4130	85	1196
Salobreña	N-340	14	18	Yegen	A-4130	90	1087
Lobres	N-323	18	44	Valór	A-4130	96	907
Vélez de Benaudalla	A-4133	29	178	Mecina-Alfahar	A-4130	98	824
Los Tablones	A-346	44	384	Mairena	A-4130	103	1045
Torvizcón	A-348	58	660	Laroles		108	1011
Cádiar	A-348	78	920				

Etappe 3: 113 km - ca. 1740 hm

Laroles		0	1011	Los Baños	GR-4104	65	952
> Bayárcal	A-337	3	1221	GR-4104 / GR-3201		70	1060
> AL-5402 Bayárcal	A-337	11	1728	La Peza	GR-3201	74	983
Puerto de la Ragua	A-337	16	2040	2 km voor > Tocón	GR-3201	83	1299
La Calahorra	A-337	30	1203	Embalse de Quéntar	GR-3201	91	1067
Alquife	GR-5104	34	1195	Quéntar	GR-3201	97	917
Lanteira	GR-5104	37	1267	Dudár	GR-3201	99	815
Jerez del Marquesado	GR-5104	42	1234	Los Pinillos	A-4026	105	745
> Cogollos de Guadix, rotonde	GR-5104	47	1131	Cenes de la Vega	GR-420	106	747
Guadix	A-4100	57	902	Granada		113	705
Purullena	A-4100	62	908				

Plaats, wegnummer, afstand (in km) en hoogte (in m)

plaats	weg nr.	km	m	plaats	weg nr.	km	m
--------	---------	----	---	--------	---------	----	---

Etappe 4: 94 km - ca. 2645 hm

Granada		0	705	Pico del Veleta		44	3396
Huétor Vega	GR-3202	2	727	> Refugio de la Canhuela	A-395	46	3210
Barrio de la Vega	GR-3202	4	820	> Observatorio de Sierra Nevada	A-395	53	2658
Monachil	GR-3202	6	817	Virgen de las Nieves	A-395	54	2600
A-395	A-395	15	1437	Kiosko Bar Hoya de la Mora	A-395	55	2510
Hostal Restaurante El Desvio, > A4025	A-4025	19	1660	Urbanización de Solinieve Pradollano		58	2330
Carr. Hoya de la Mora	A-395	27	2171	Splitsing A-395, parking	A-395	62	2128
Kiosko Bar Hoya de la Mora	A-395	32	2510	Hostal Restaurante El Desvio	A-395	70	1650
Slagboom, verder geen auto's	A-395	32	2530	> GR3202	A-395	75	1437
Virgen de las Nieves	A-395	33	2600	> Embalse de Canales	A-395	80	1108
> Observatorio de Sierra Nevada	A-395	34	2658	Cenes de la Vega	A-395	87	719
> Refugio de la Canhuela	A-395	41	3210	Granada		94	705

Etappe 5: 132 km - ca. 1655 hm

Granada		0	705	Fuente del Rey - Santa Ana	A-403R1	65	907
Maracena	GR-3417	9	660	Alcalá la Real	A-335	67	901
Albolote	GR-3417	12	650	> JA-5300	A-335	73	1052
Cortijo Pretel		14	657	La Pedriza	A-335	75	980
Embalse del Cubillas	GR-300	19	656	Venta de los Agramaderos	A-335	78	912
Parque del Cubillas	A-4076	24	678	Montefrío	GR-3410	90	810
Colomera	A-4076	35	717	> GR-4402	GR-3410	95	683
Embalse de Colomera		40	819	A-4154	GR-3410	104	857
Cerre Cauro		41	852	Las Viñas	A-4154	110	732
Los Morales	A-403	49	1041	Ventorros de San José	A-4154	116	828
> Mures	A-403	55	894	El Frontil	A-4154	128	527
> Ribera Baja	A-403	58	831	Loja	A-4154	132	508

Etappe 6: 113 km - ca. 1745 hm

Loja	A-4154	0	508	Mondrón	A-7204	64	524
Venta del Rayo	A-341	10	630	Riogordo	A-7204	74	374
Los Alazores; > A-4152	A-341	24	955	Colmenar	A-7000	81	682
Venta de la Leche	A-341	28	1092	Venta de la Nada	A-7000	91	959
Rincón de la Reina	A-341	35	915	> MA-166; MA-3103	A-7000	93	902
Zafarraya	A-341	37	896	Los Pérez	A-7000	98	704
Ventas de Zafarraya	A-402	40	906	Lagar la Choza (dubbele lus)	A-7000	101	601
Pilarejo	A-402	47	519	Valseco	A-7000	105	358
Puente de Salia	A-7204	52	244	Mentirola	A-7000	107	291
Pollo Pelao	A-7204	55	351	Peinada Grande	A-7000	109	164
Periana	A-7204	59	594	Málaga		113	6

GBBT Route	Fietsdagen	Totaal		Gemiddeld	
		Afstand (km)	Hoogtemeters	Afstand (km)	Hoogtemeters
2007 Bayonne - Perpignan	7	737	14900	105	2130
2008 Bregenz - Vicenza	6	715	14400	119	2400
2010 Genève - Nice	7	772	18000	110	2570
2011 Millau - Valence	7	786	13300	112	1900
2012 Merano - Merano	6	612	15700	102	2620
2013 Wörgl - Wörgl	6	673	12385	112	2065
2014 Luca - Nice	6	704	13200	117	2200
2016 Malaga - Malaga	6	685	12030	114	2005



DEELNEMERS



Arne



Rijck



Arre



Rocus



Ferry



Roel



Frank



Ruud



Fred



Wiebe



Harry



Willem



Maarten



Wim