

VRIJDAG 17 T/M ZATERDAG 25 JUNI 2011

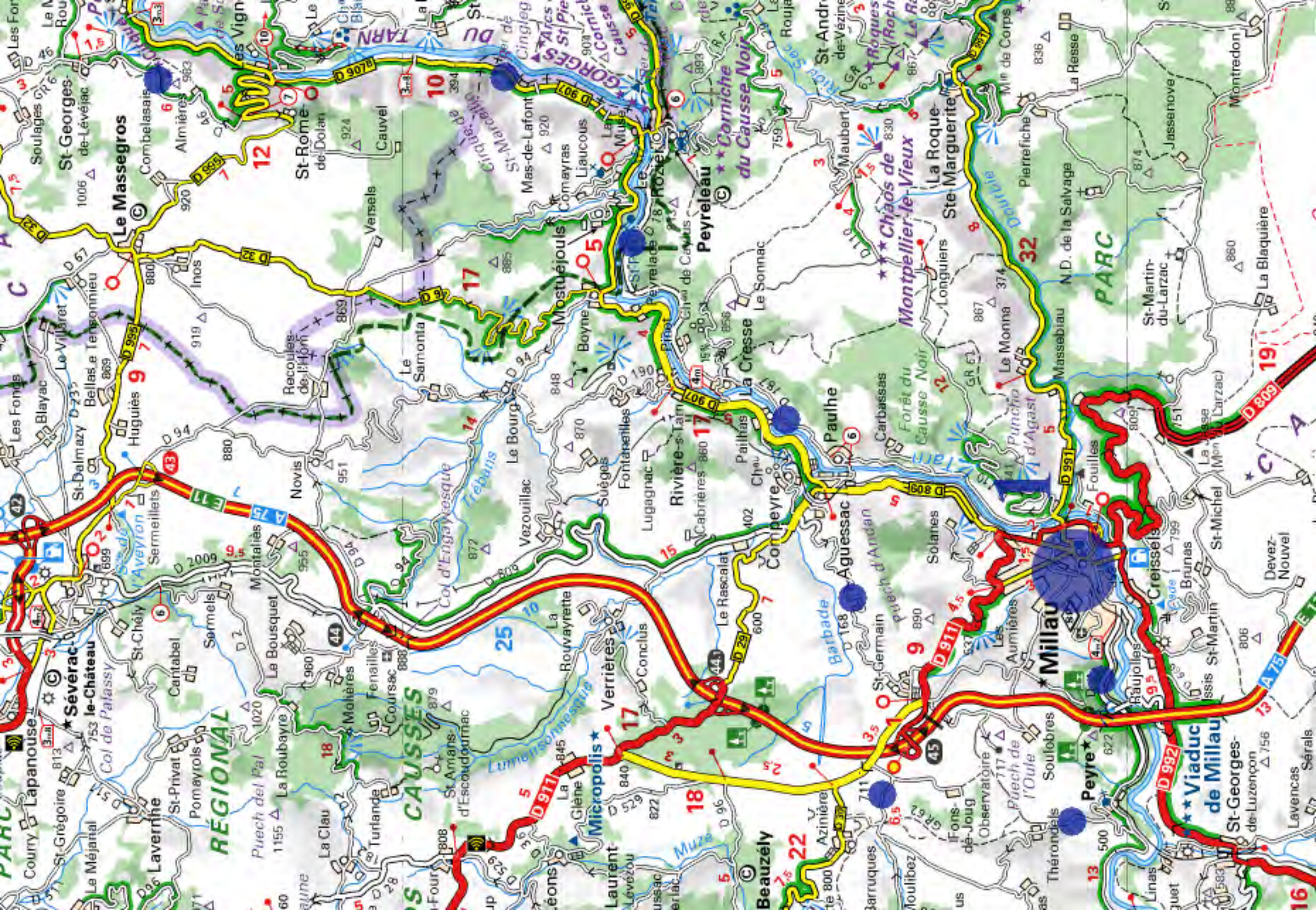
MILLAU - VALENCE

7 ETAPPES

2 REISDAGEN

825 KM 12 HKM

ZA	18-6	MILLAU - FLORAC	119 KM	1150 HM
ZO	19-6	FLORAC - FLORAC	127 KM	2350 HM
MA	20-6	FLORAC - RUOMS	122 KM	1450 HM
DI	21-6	RUOMS - BUIS LES B.	127 KM	1100 HM
WO	22-6	BUIS L B. - BUIS L B.	119 KM	2050 HM
DO	23-6	BUIS LES B. - DIE	107 KM	2000 HM
VR	24-6	DIE - VALENCE	105 KM	1950 HM



REGIONAL

PARC

Séverac-le-Château

Millau

Peyreleau

Le Massegros

Micropolis

Montpellier-le-Vieux

Beauzély

Viaduc de Millau

Gorges du Causse Noir

Causse d'Engayresque

Causse Noir

REGIONAL

PARC

Séverac-le-Château

Millau

Peyreleau

Le Massegros

Micropolis

Montpellier-le-Vieux

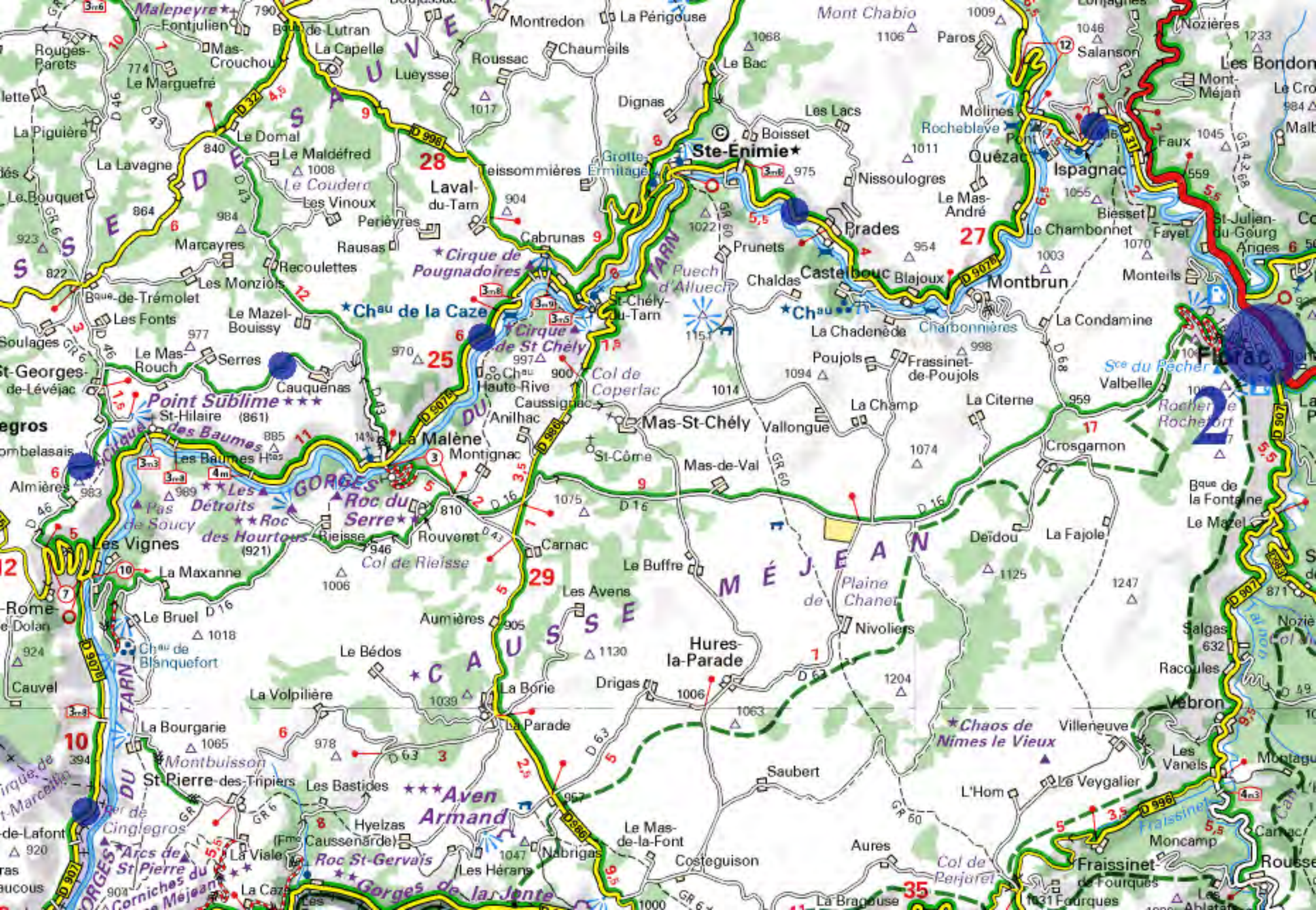
Beauzély

Viaduc de Millau

Gorges du Causse Noir

Causse d'Engayresque

Causse Noir



Ste-Énimie

Prades

Montbrun

Mas-St-Chély

MÉJEAN

Aven Armand

Chaos de Nîmes le Vieux

Roc St-Gervais

Fraissinet de Fourques

Point Sublime

Chau de la Caze

Chau de la Caze

Les Gorges de la Jente

Roc du Serre

Les Gorges de la Jente

Les Gorges de la Jente

Roc St-Gervais

Les Gorges de la Jente

Les Gorges de la Jente

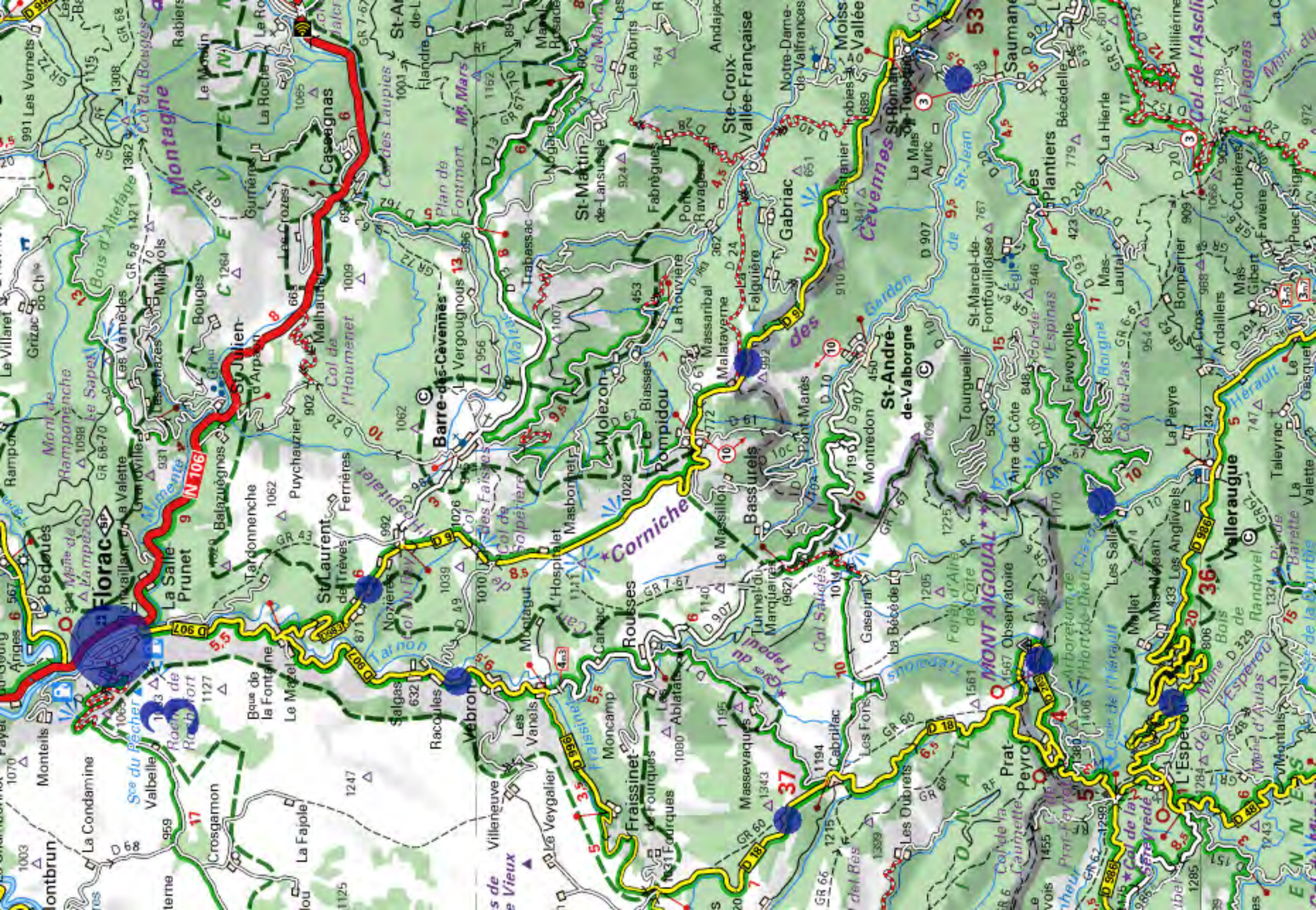
Les Gorges de la Jente

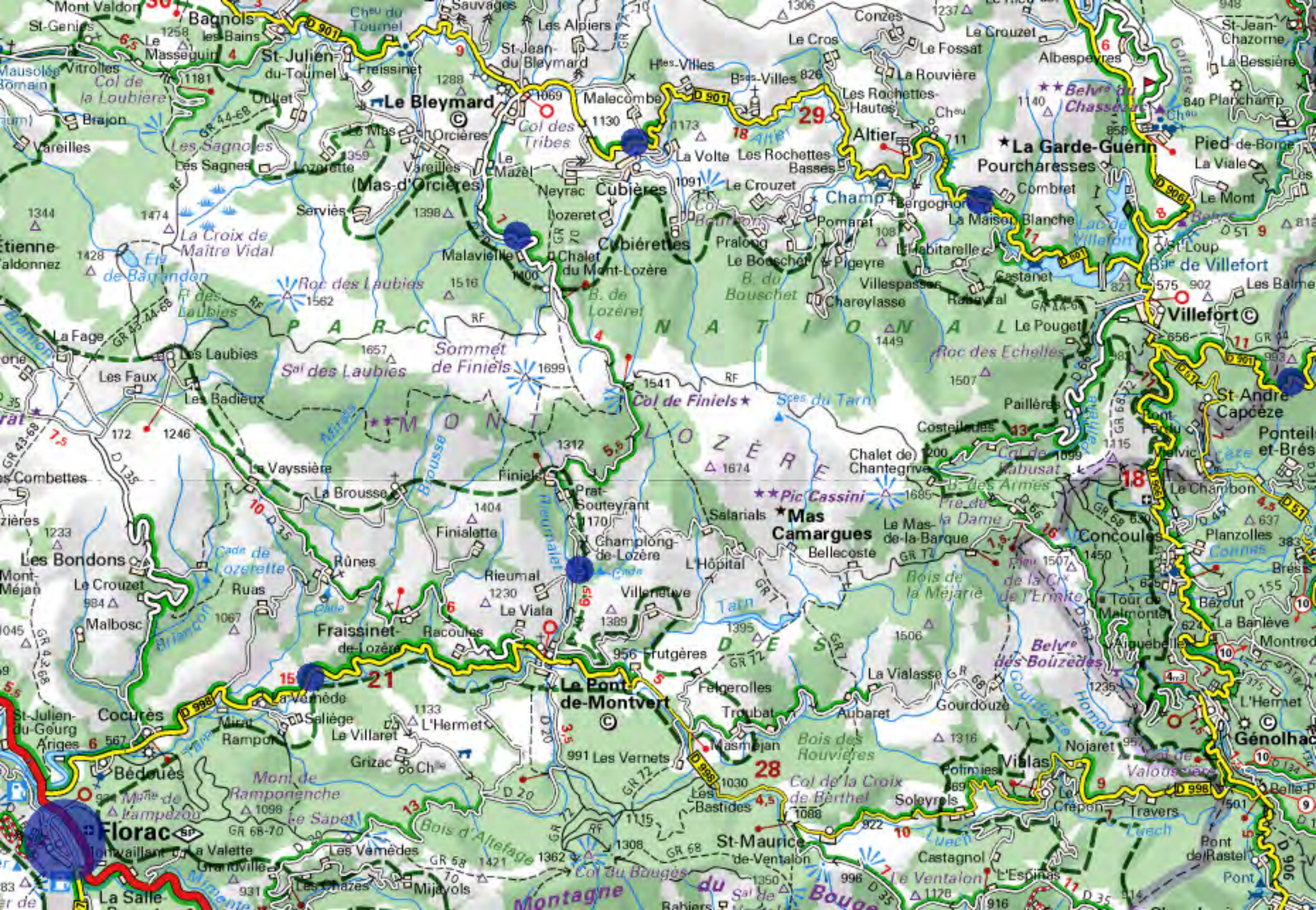
Les Gorges de la Jente

Les Gorges de la Jente

Les Gorges de la Jente

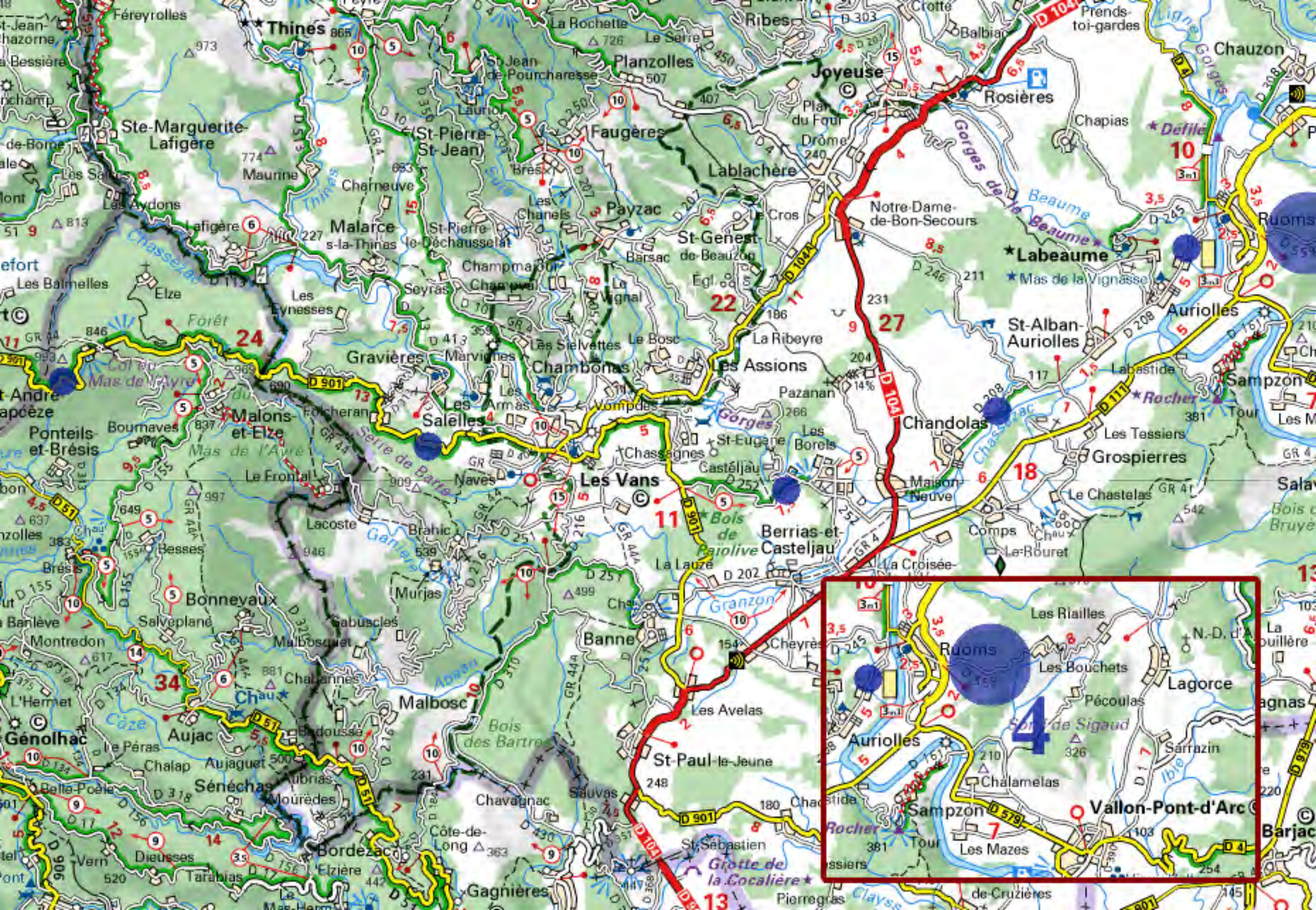
Les Gorges de la Jente

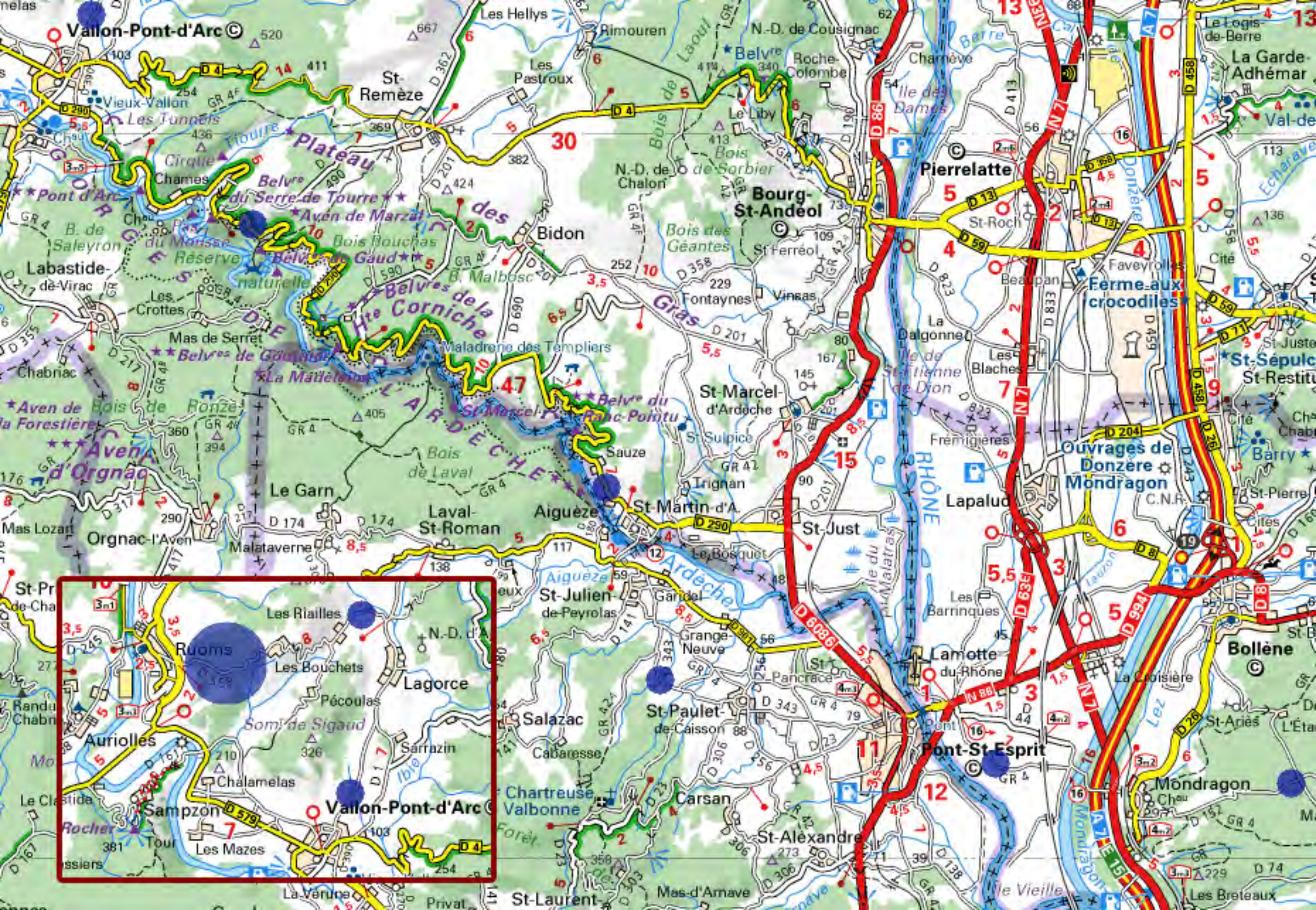




Map showing the Lozère region in France, including towns, mountains, and rivers. Key locations and features include:

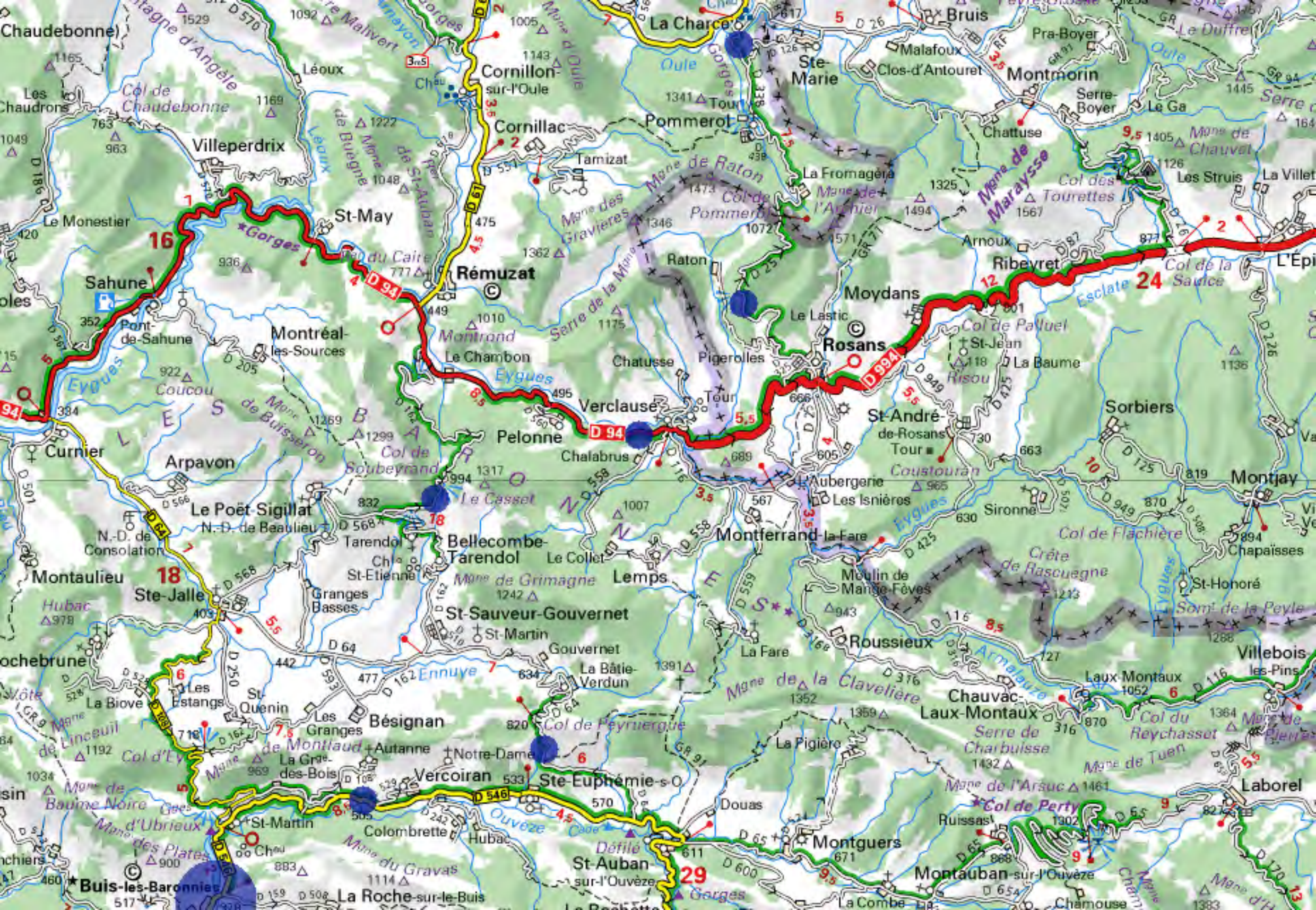
- Towns:** Le Bleymard, Villefort, Florac, Le Pont-de-Montvert, Le Mas-d'Orcières, Le Bleymard, Villefort, Le Pont-de-Montvert, Le Mas-d'Orcières, Le Bleymard, Villefort, Le Pont-de-Montvert, Le Mas-d'Orcières.
- Mountains:** Mont de Ramponenche, Mont de la Mejarie, Sommet de Finiels, Col de Finiels, Col de la Croix de Berthel.
- Rivers:** Tarn, Brousse, B. de Lozère, B. du Bouschet, B. de l'Ermitte, B. de la Mejarie, B. de la Dame, B. de la Barque, B. de la Mejarie, B. de la Dame, B. de la Barque, B. de la Mejarie, B. de la Dame, B. de la Barque.
- Other Features:** Belve de Chassat, Belve de Bouzèdes, Pic Cassini, Mas Camargues, Roc des Echelles, Roc des Laubies, Col de la Croix de Berthel, Col de la Mejarie, Col de la Dame, Col de la Barque, Col de la Mejarie, Col de la Dame, Col de la Barque.

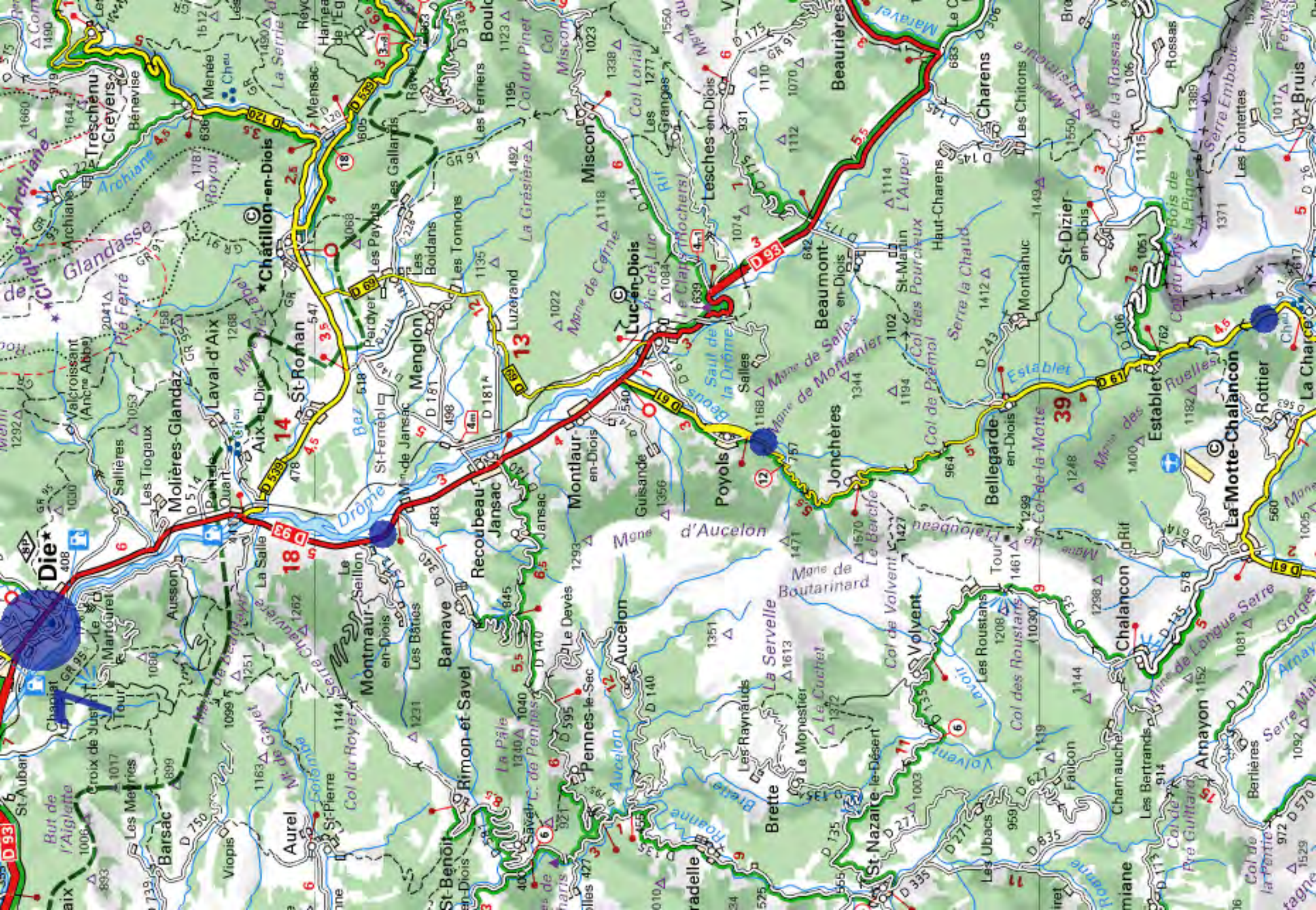












Die

Châtillon-en-Diois

Luc-en-Diois

La Motte-Chalancon

Die

Die

Die

Die

Die

Die

Die

Die

Die

Die

Die

Die

Die

Die

Die

Die

Die

Die

Die

Die

Die

Die

Die

Die

Die

Die

Die

Die

Die

Die

Die

Die

Die

Die

Die

Die

Die

Die

Die

Die

Die

Die

Die

Die

Die

Die

Die

Die

Die

Die

Die

Die

Die

Die

Die

Die

Die

Die

Die

Die

Die

Die

Die

Die

Die

Die

Die

Die

Die

Die

Die

Die

Die

Die

Die

Die

Die

Die

Die

Die

Die

Die

Die

Die

Die

Die

Die

Die

Die

Die

Die

Die

Die

Die

Die

Die

Die

Die

Die

Die

Die

Die

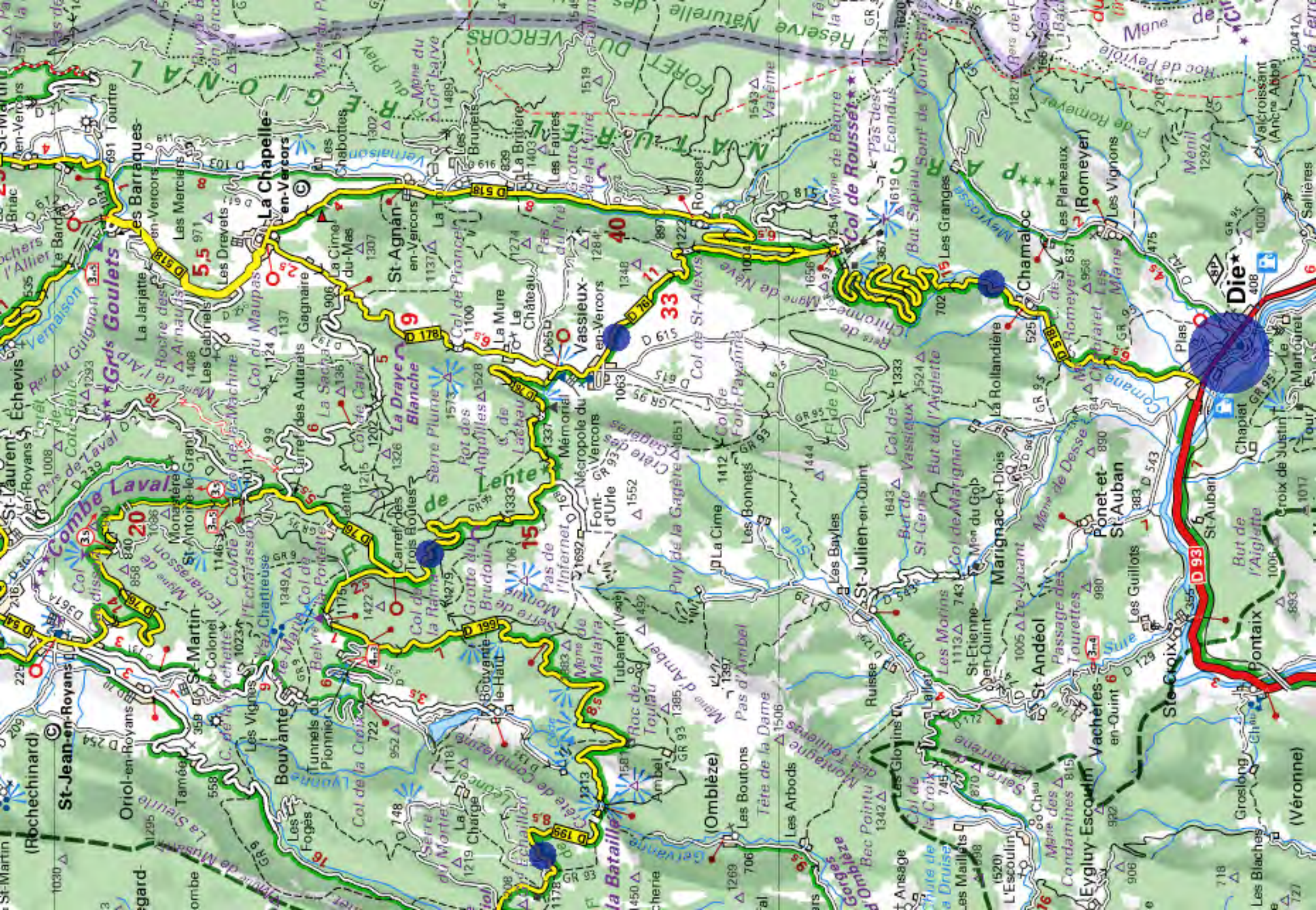
Die

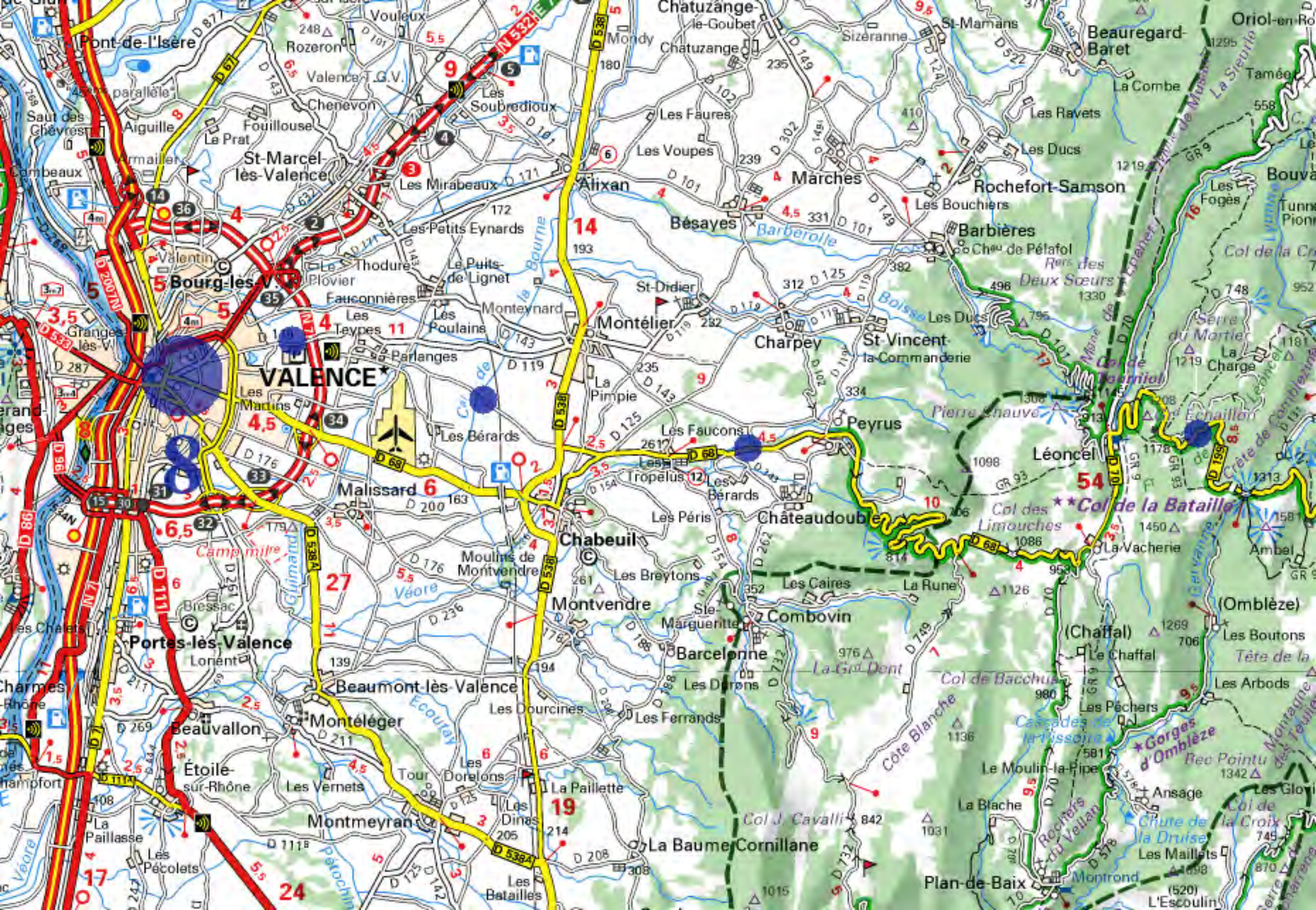
Die

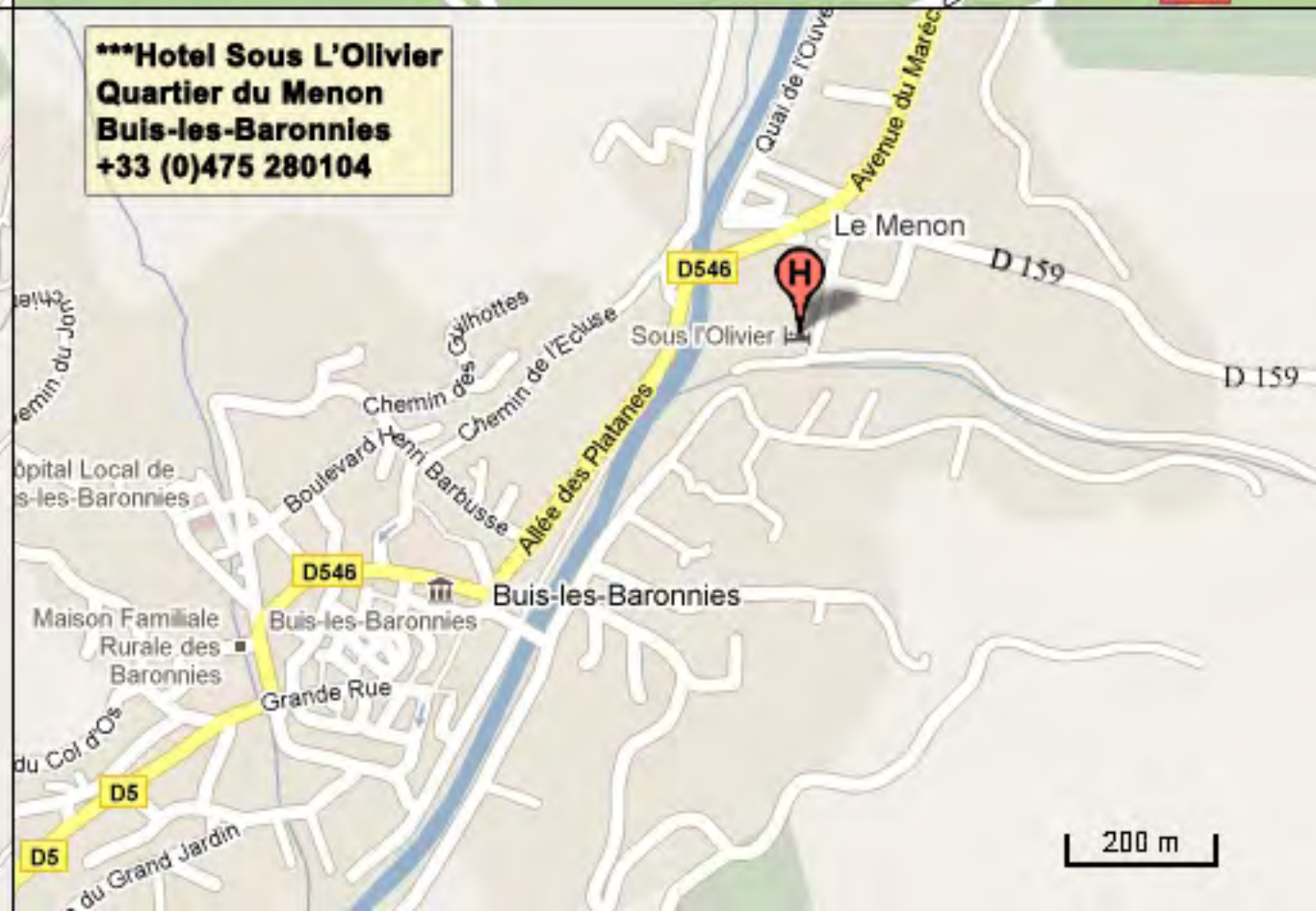
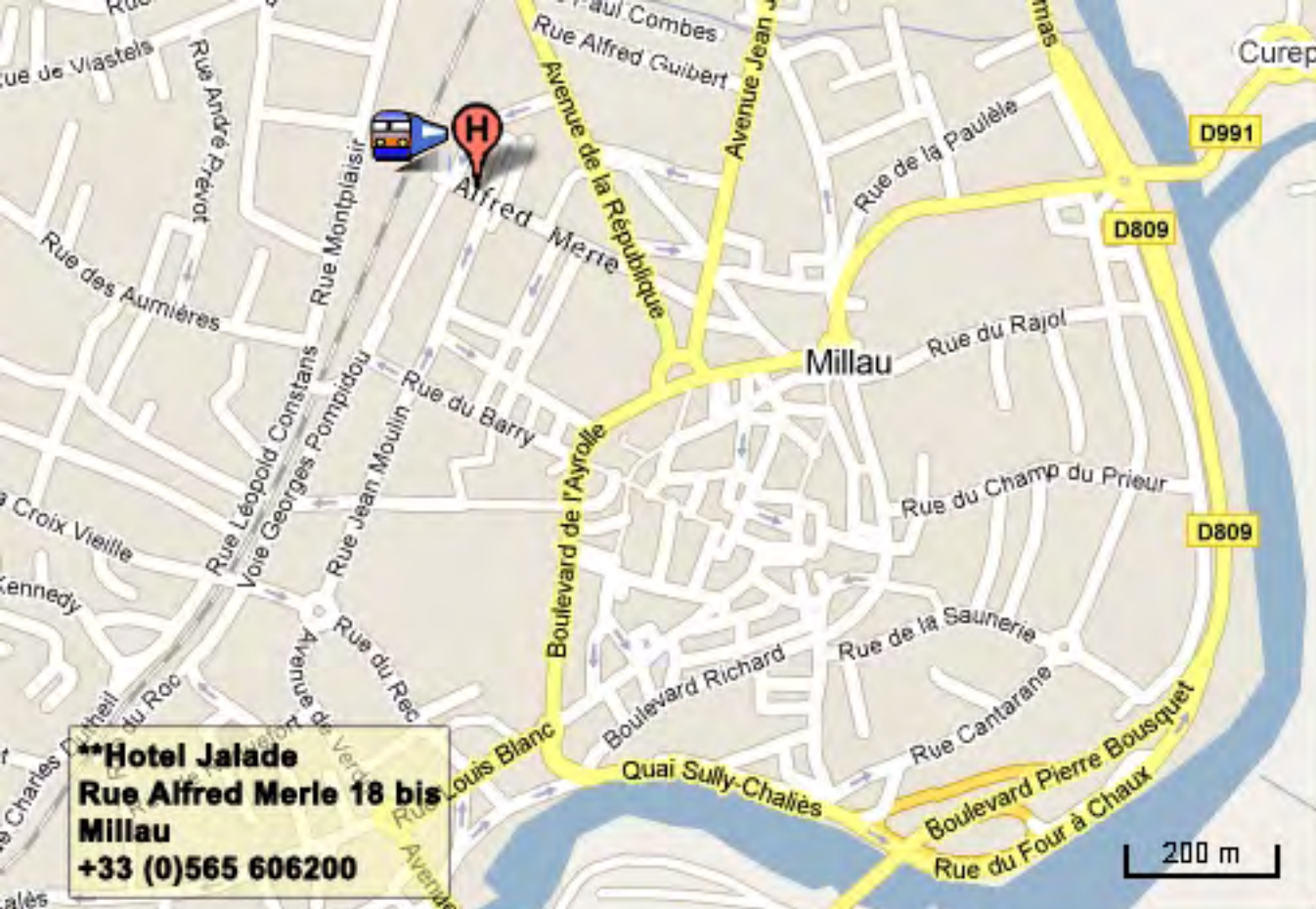
Die

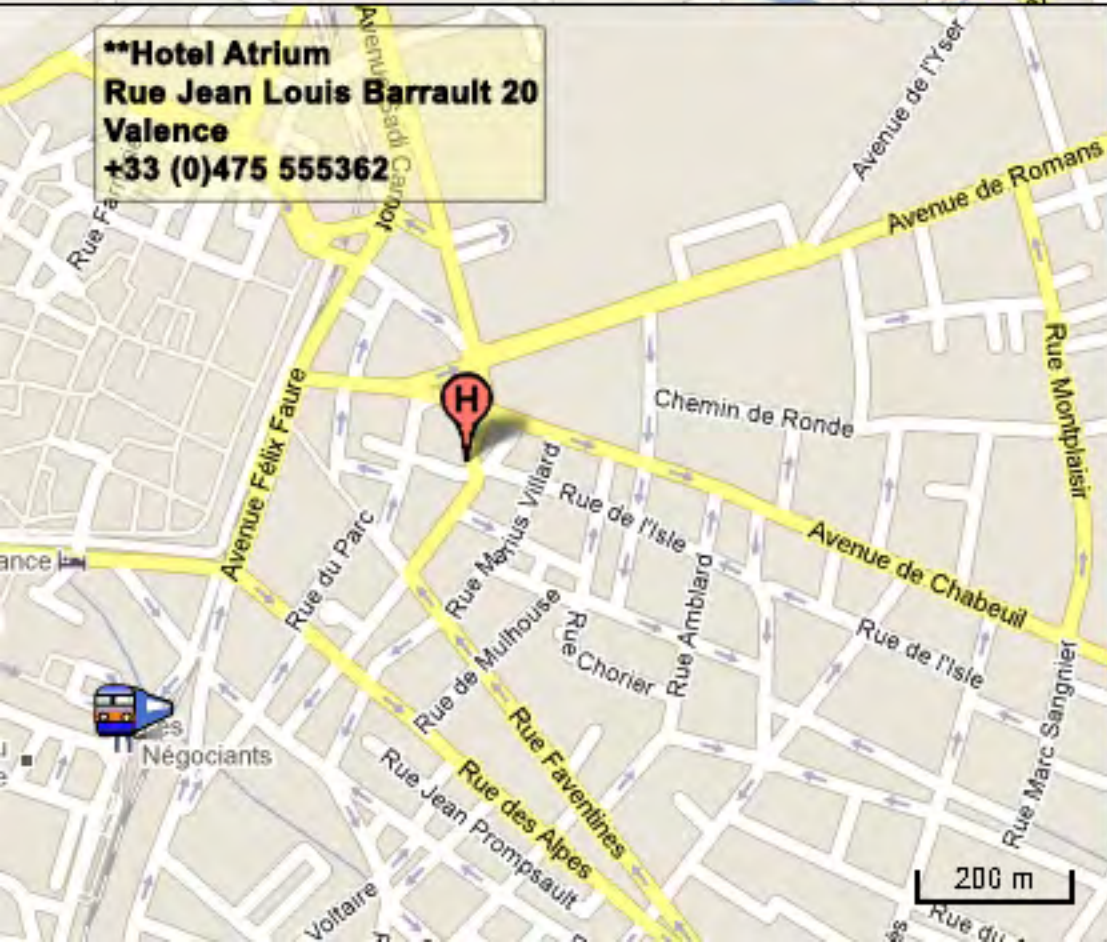
Die

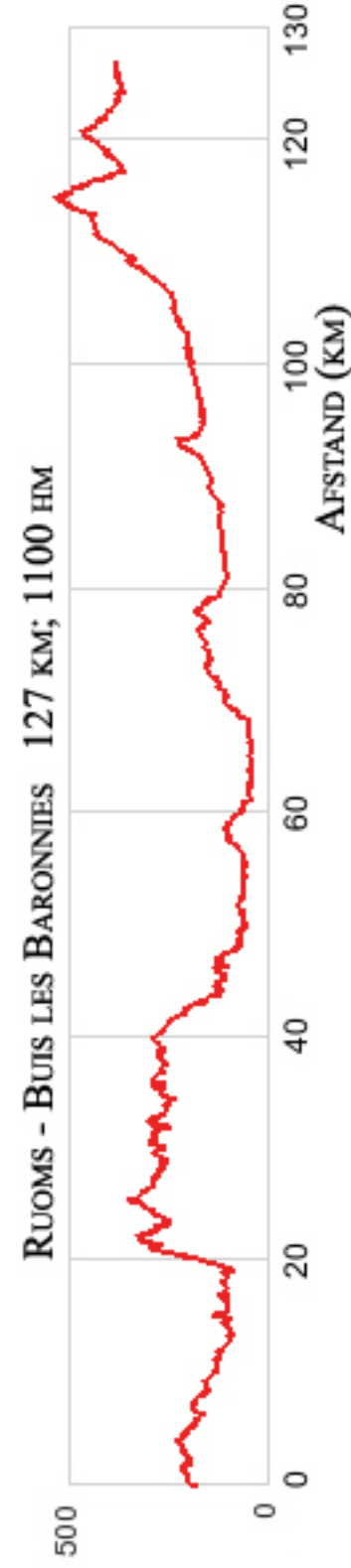
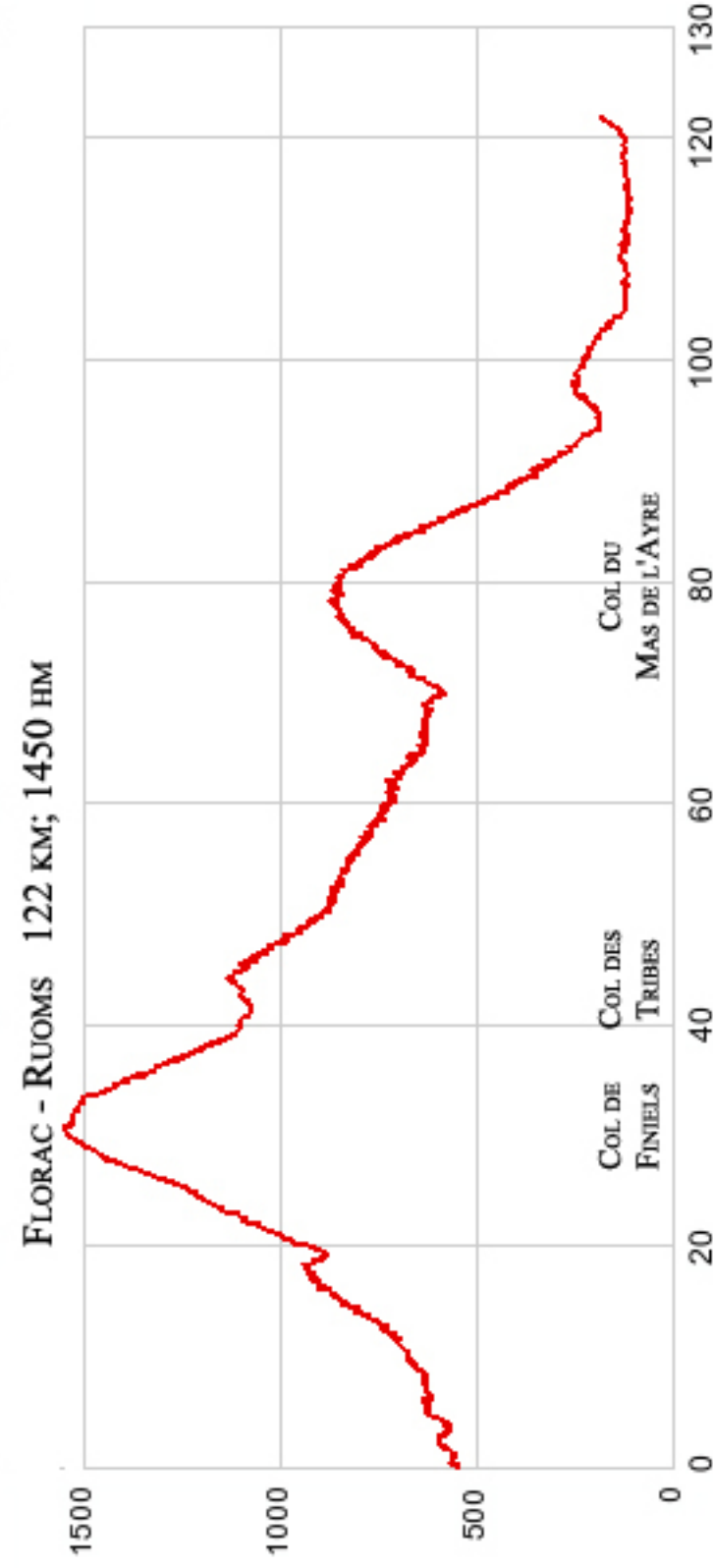
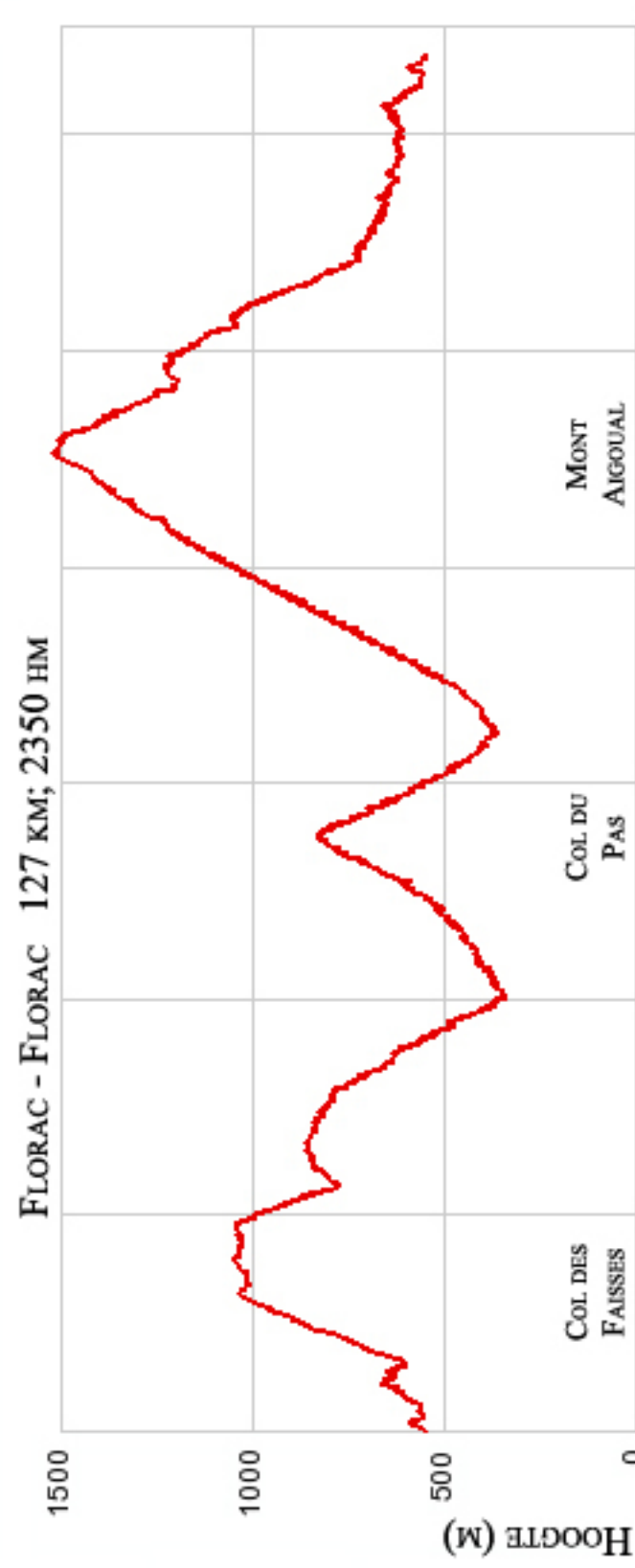
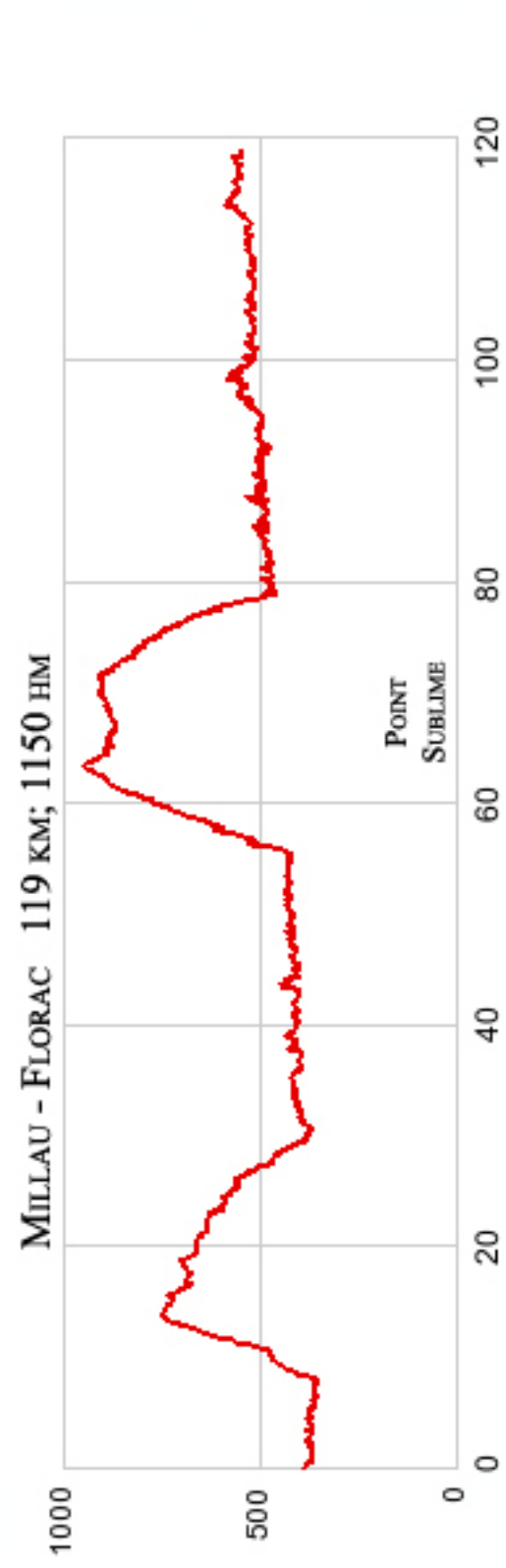
Die



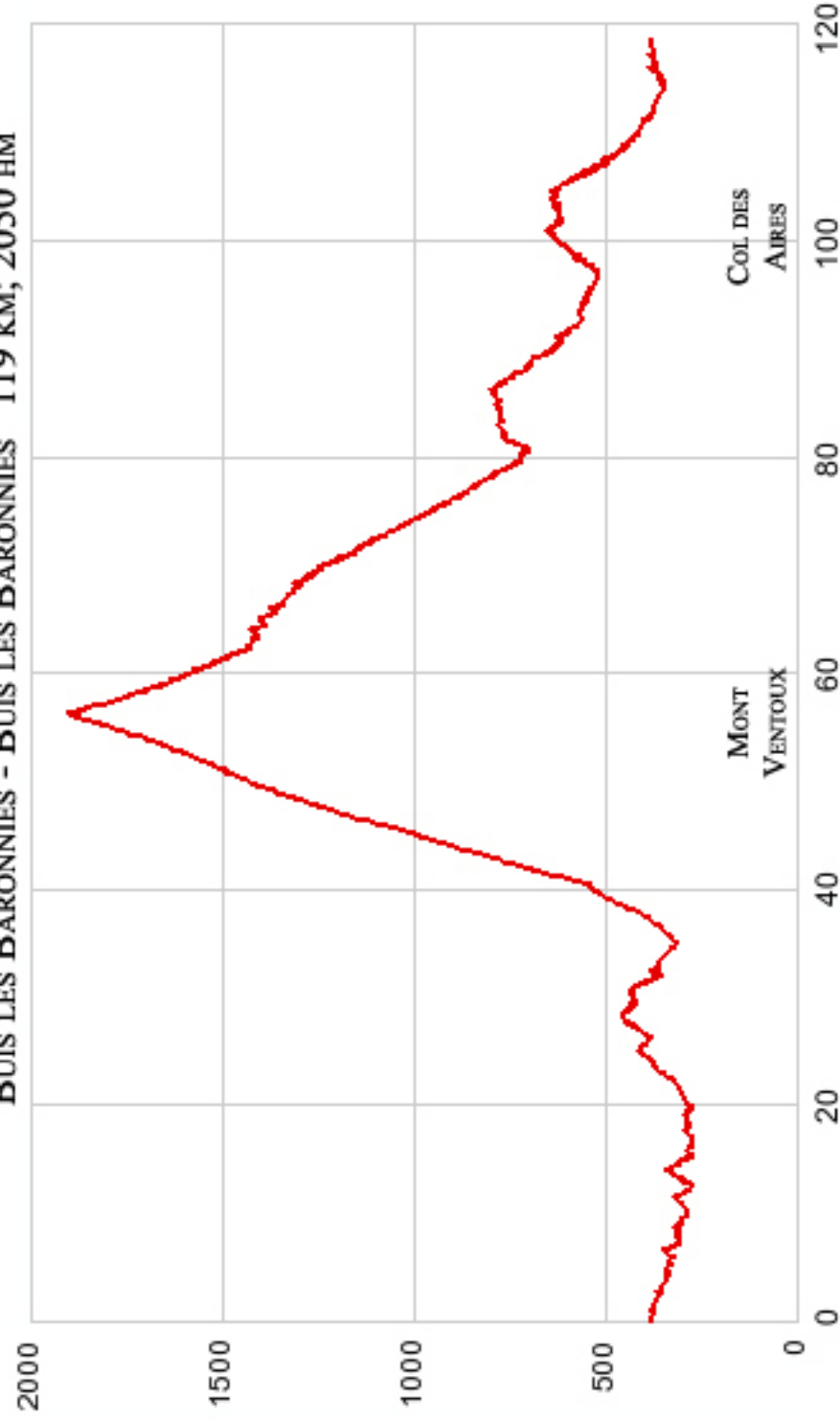




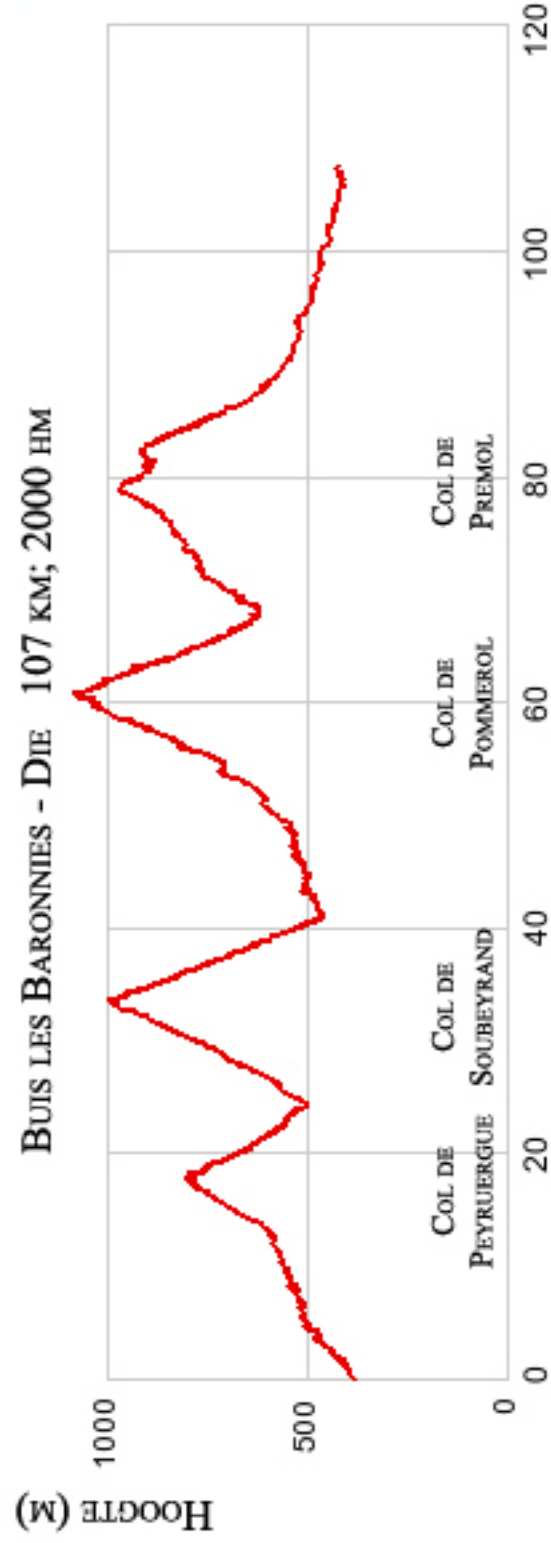




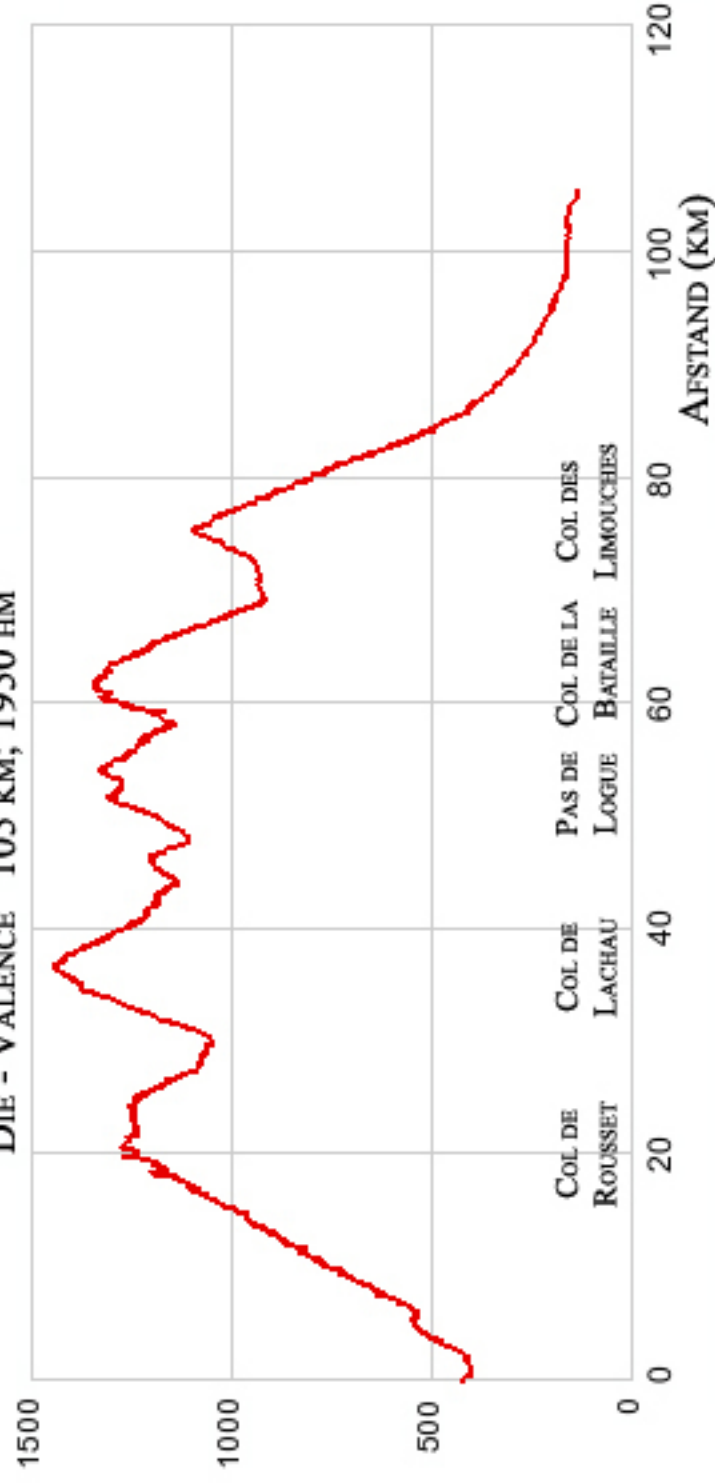
BUIJS LES BARONNIES - BUIJS LES BARONNIES 119 KM; 2050 HM

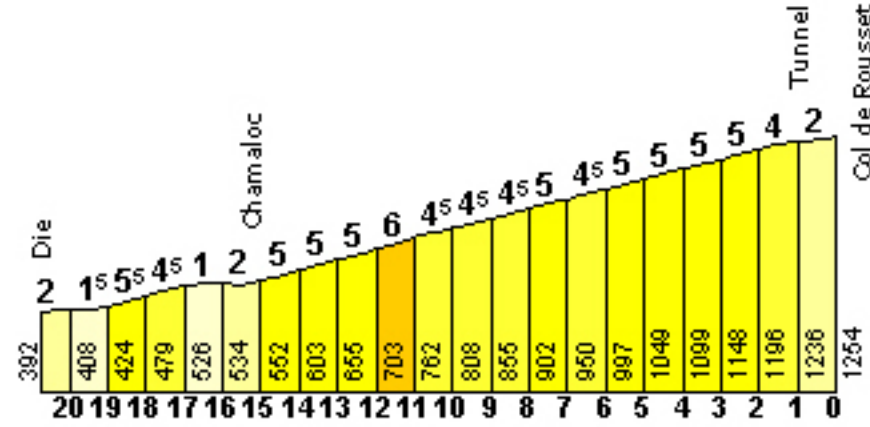
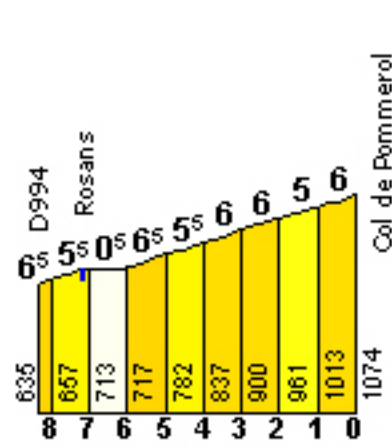
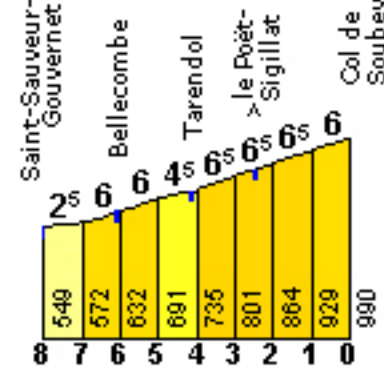
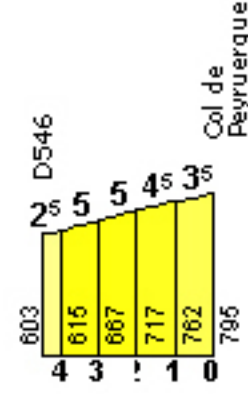
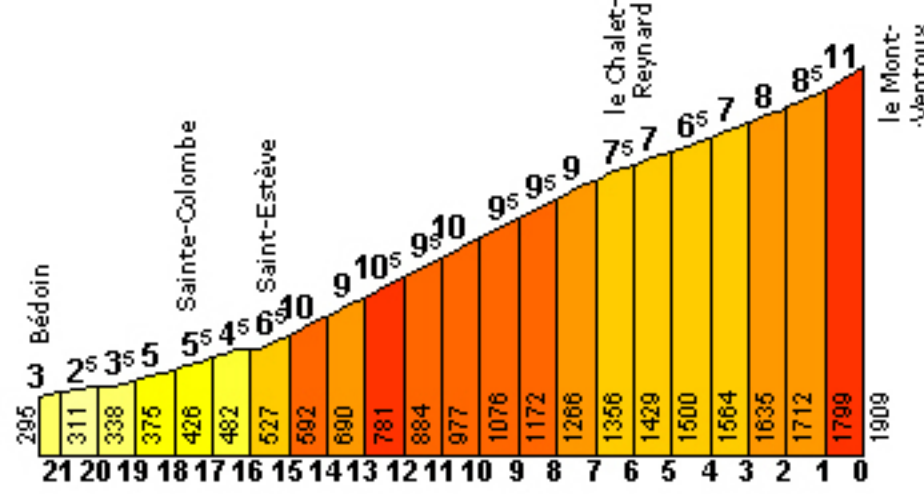
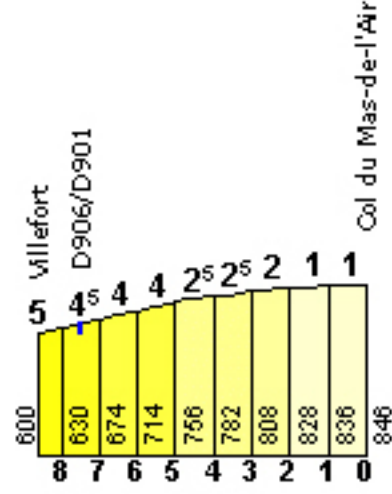
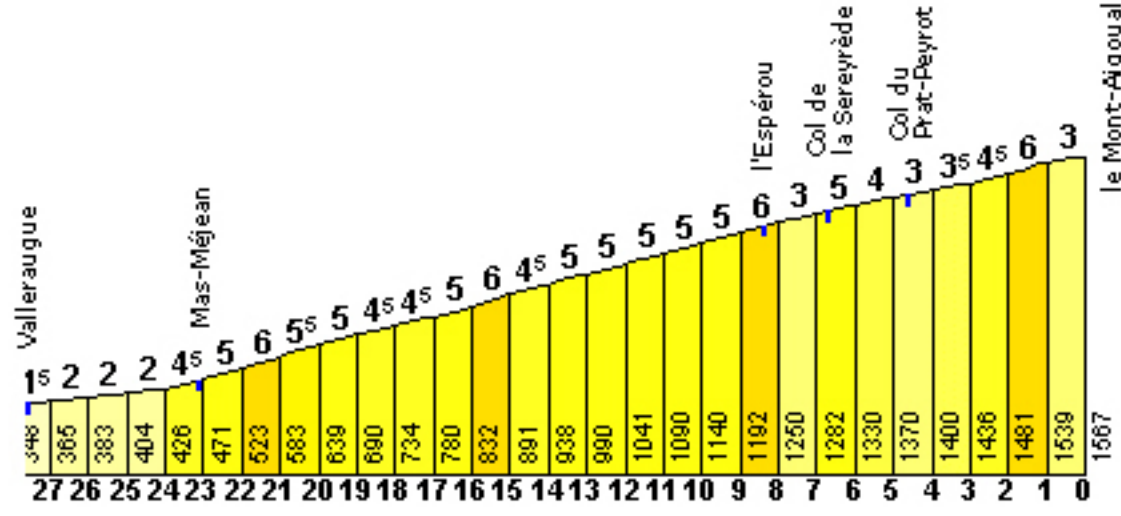
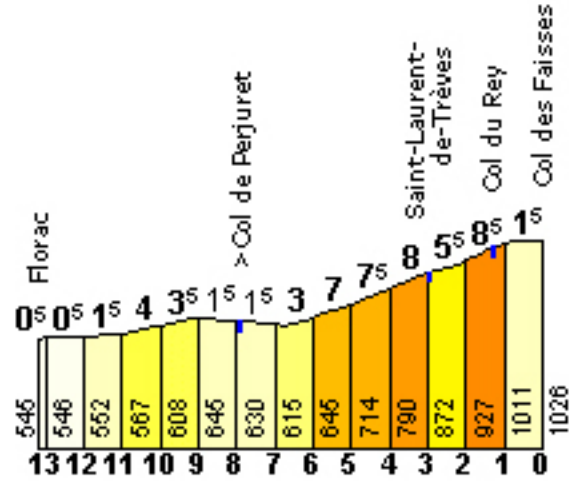


BUIJS LES BARONNIES - DIE 107 KM; 2000 HM

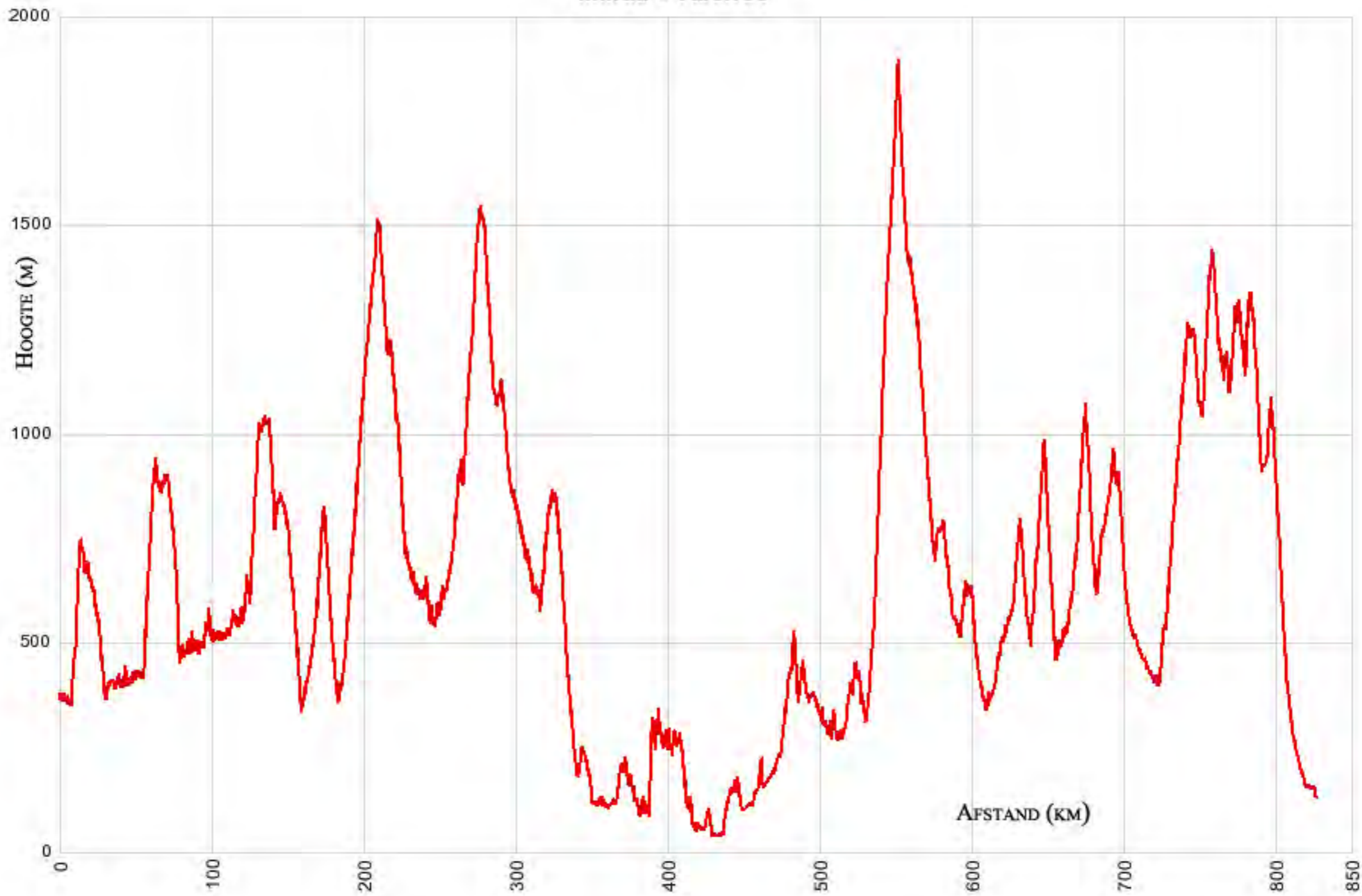


DIE - VALENCE 105 KM; 1950 HM





Millau - Valence



Plaats, afstand (in km), hoogte (in m) en gemiddeld stijgingspercentage (in %)

Plaats	km	m	Plaats	km	m	Plaats	km	m	Plaats	km	m
Etappe 1: 119 km - ca. 1150 hm											
Millau	0	380	Peyreleau	44	415	Point Sublime	68	848	Blajoux	101	506
Peyre	8	358	Le Rozier	45	405	Le Mas Rouch	69	881	Le Chambonnet	106	530
Thérondels	11	519	La Muse	45	465	Cauquenas	74	816	Molines	109	511
St-Germain	22	618	Mas de Lafont	49	406	La Malène	79	457	Ispagnac	110	525
Aguessac	30	375	Les Vignes	56	416	Saint Chély du Tarn	87	486	Faux	113	606
Paulhe	31	389	Almitères	63	895	Ste-Enemie	92	477	St Julien du Gourg	116	561
La Cresse	35	415	St Georges de Lévéjac	67	869	Prades	98	557	Florac	119	547

Etappe 2: 127 km - ca. 2350 hm

Florac	0	547	Le Pompidou	22	774	Col du Pas	55	833	Fraissinet de Fourques	109	724
Le Mazel	5	623	Malataverne	24	847	Les Salles	62	426	Les Vanel	112	656
St-Laurent de Trèves	9	845	Le Castanier	30	799	Valleaugue	65	360	Vebron	114	645
Nozières	11	930	St-Roman de Tousque	34	622	L'Espérou	84	1226	Racoules	116	627
Col des Faisses	13	1026	Saumane	40	339	Prat-Peyrot	88	1413	Salgas	117	649
Col de Solpénère	14	1010	Les Plantiers	44	410	Mont Aigoual (observatoire)	90	1568	Le Mazel	122	623
L'Hospitallet	15	1044	Faveyrolle	48	495	Cabrillac	97	1193	Florac	127	547

Etappe 3: 122 km - ca. 1450 hm

Florac	0	547	Chalet du Mont Lozère	35	1413	Castranet	66	630	Maison Neuve	107	124
Bédouès	4	569	Malavieille	36	1324	Villefort	70	584	Chandolas	109	127
Cocurès	5	619	Le Mazel	40	1101	Col du Mas de l'Ayre	79	846	St-Alban Auriolles	114	110
Le Pont de Montvert	20	888	Le Bleynard	41	1077	Folcheran	88	424	Auriolles	116	117
Prat-Souteyrant	25	1209	Col des Tribes	44	1130	Les Vans	95	186	Ruoms	120	122
Finiels	26	1238	Les Rochettes Hautes	55	827	Chassagnes	98	235	Ruoms (Domaine de Chaussy)	122	180
Col de Finiels	31	1547	Altier	60	735	Les Borels	104	142			

Etappe 4: 127 km - ca. 1100 hm

Ruoms (Domaine de Chaussy)	0	180	Sauze	48	89	Mondragon	68	45	Vaison la Romaine	103	211
Les Bouchets	2	210	St-Martin d'Ardeche	50	55	Rochegude	79	129	St-Roman en Viennois	107	240
Les Rialles	4	226	St-Julien de Peyrolas	52	68	Ste-Cécile les Vignes	84	113	Puymeras	109	342
Lagorce	7	189	Gardel	53	66	Cairanne	89	138	Merindol les Oliviers	113	433
Vallon Pont-d'Arc	12	111	St-Paulet de Caisson	57	72	Rasteau	94	222	Propiac	118	380
Chames	19	93	Pont St-Esprit	61	55	Roaix	97	161	Buis les Baronnies	127	378

Etappe 5: 119 km - ca. 2050 hm

Buis les Baronnies	0	378	Bédoïn	35	320	La Grave	52	1562	Aurel	87	799
Cost	4	355	Ste-Colombe	39	452	Mont Ventoux	57	1912	Reilhanette	94	558
Pierrelongue	8	322	Les Bruns	40	517	La Grave	62	1562	Col des Aires	102	634
Mollans sur Ouvèze	10	275	St-Estève	41	543	Le Chalet-Reynard	64	1428	Eygalliers	113	399
Entrechaux	16	270	Jas des Meilettes	47	1142	Le Ventouret	75	1017	Cost	115	351
Malauècne	23	340	Le Chalet-Reynard	50	1428	Sault	82	739	Buis les Baronnies	119	378

Etappe 6: 107 km - ca. 2000 hm

Buis les Baronnies	0	378	Tarendol	29	717	La Charce	68	620	Recoubreau-Jansac	94	504
St-Martin Boulogne	2	405	Col de Soubeyrand	33	994	Establet	72	780	Moulin de Jansac	96	484
Ste-Euphémie sur Ouvèze	11	552	Le Chambon	42	485	Bellegarde en Diois	76	844	Seillon	98	473
Col de Peyruergue	18	820	Verclause	48	523	Col de Premol	79	964	Molières-Gandaz	103	423
La Bâtiè- Verdun	20	699	Rosans	53	666	Jonchères	82	914	Die	107	412
St-Sauveur Gouvernet	24	573	Col de Pommerol	60	1072	Poyols	87	637			
Bellecombe-Tarendol	27	639	La Fromagère	62	986	Montlaur en Diois	91	528			

Etappe 7: 105 km - ca. 1950 hm

Die	0	412	Col de Lachau	35	1337	Léoncelle	70	935	Les Faucons	91	260
Chamaloc	7	559	Col de la Portette	47	1175	La Vacherie	73	940	Parlanges	99	156
Col de Rousset	21	1254	Pas de Logue	54	1303	Col des Limouches	76	1086	Valence	105	128
Vassieux en Vercors	30	1063	Col de la Bataille	61	1313	peyrus	87	379			

Totaal 825 km en 12000 hm. Gemiddeld 118 km en ca. 1700 hm