



GBBT 2022

GRENOBLE

Chambéry

Courchevel

Val d'Isère

TORINO

1

5

4

2

3

6

Gap

H T E S - A L P E S

ALPES DE

Cuneo

la Tour du Pin

Villard de Lans

Luc-en-Diois

Rémuzat

la Motte

le Pont de Beauvoisin

Chamrousse

St Etienne en Devoluy

Tallard

la Motte

Chambéry

Alpe d'Huez

St Firmin

Savines-le-Lac

la Motte

Chambéry

les Deux Alpes

St Bonnet

Embrayon

la Motte

Chambéry

Massif des Ecrins

St Veran

Embrayon

la Motte

Chambéry

Massif de la Vanoise

Guillestre

Embrayon

la Motte

Chambéry

Massif de la Vanoise

Guillestre

Embrayon

la Motte

Chambéry

Massif de la Vanoise

Guillestre

Embrayon

la Motte

Chambéry

Massif de la Vanoise

Guillestre

Embrayon

la Motte

Chambéry

Massif de la Vanoise

Guillestre

Embrayon

la Motte

Etappes

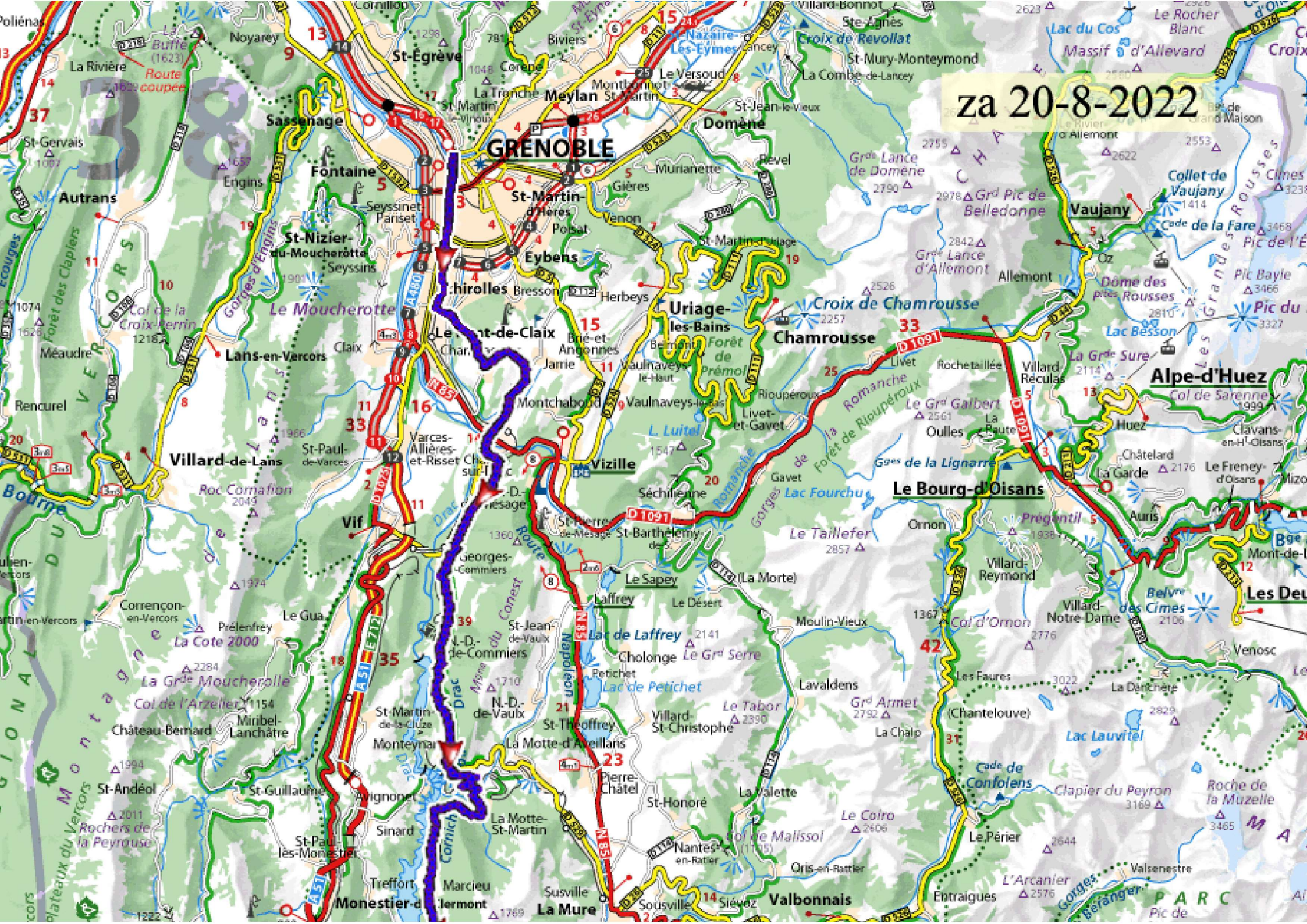
GBTT 2022									GBBT 2019		
#	DAG	VAN	NAAR	LAND	km	hm	TIJD (h:m)	km	hm	TIJD (h:m)	
1	za	20-08-2022	Grenoble	St. Bonnet en Champsaur	Fr	117	2321	06:12	123	2235	06:25
2	zo	21-08-2022	St. Bonnet en Champsaur	Guillestre	Fr	96	2199	05:35	89	2230	06:30
3	ma	22-08-2022	Guillestre	Saluzzo	It	111	2142	06:02	140	1850	06:33
4	wo	24-08-2022	Saluzzo	Cesana Torinese	It	104	1991	05:38	101	2710	06:17
5	do	25-08-2022	Cesana Torinese	St. Jean de Maurienne	Fr	106	1966	05:41	125	2635	06:47
6	vr	26-08-2022	St Jean de Maurienne	Grenoble	Fr	109	1935	05:45	102	1745	05:13
					totaal	643	12554	34:53	680	13405	37:45
					gem.	107	2092	05:48	113	2234	06:17

- 1 Col de la Festinière (860m); Col de Masserange (935m)
- 2 La Vilette (1369); Col de Mossière(1573m); Côte de Saint-Apollinaire (1272m); Puy-Sanières / les Truchets (1183m)
- 3 Col Agnel / Colle dell'Agnello (2744m); Colletto di Brondello (821m)
- 4 Colle del Sestriere (2035m)
- 5 Col de Montgenèvre (1854m); Col du Lautaret (2058m); Col du Galibier (2642m); Col du Télégraphe (1566m)
- 6 Col de la Croix de Fer (2064m)

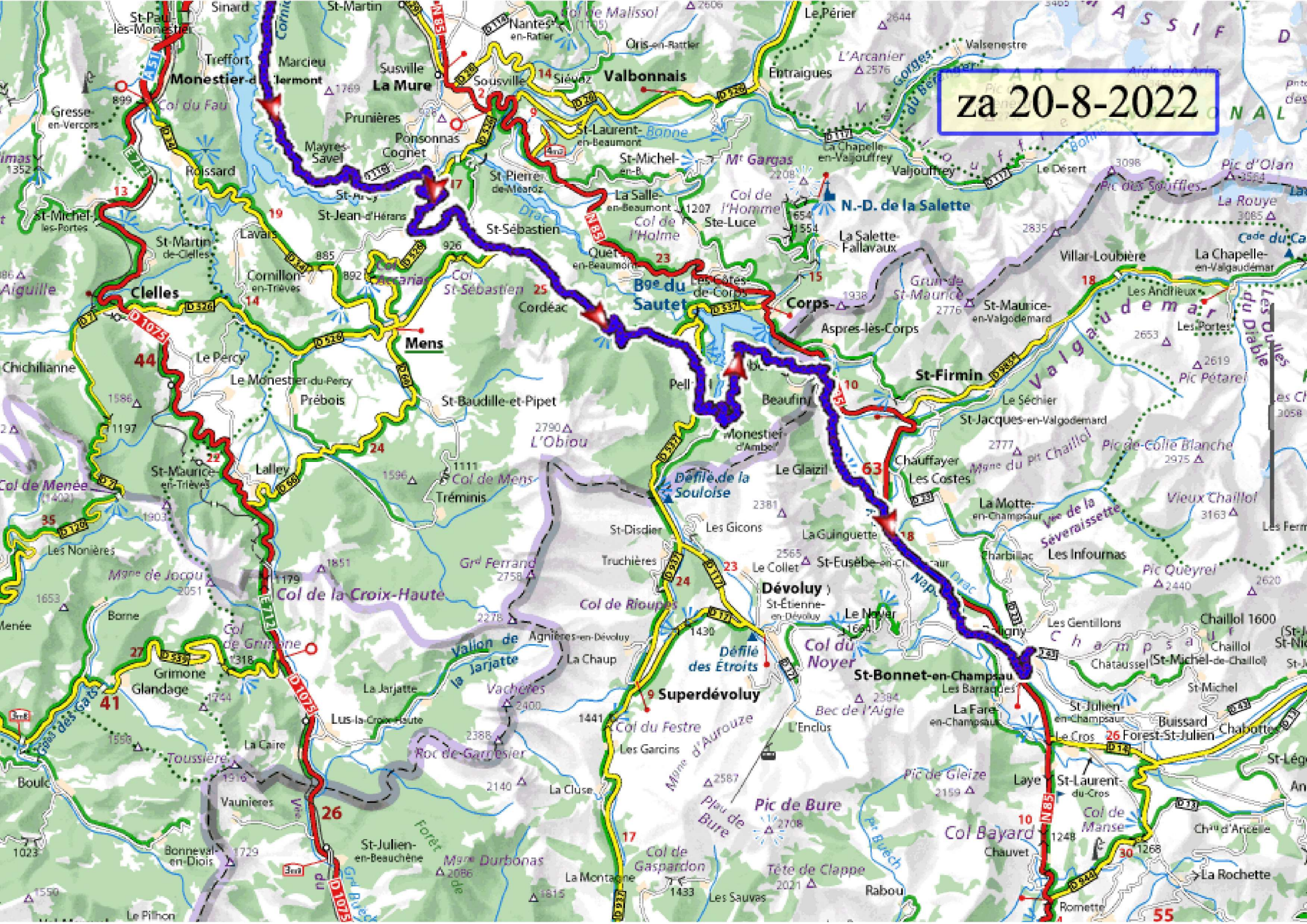
Hotels

Dag aankomst	Plaats	Hotel	Adres	E-mail	Telefoon
vr 19-08-2022	Grenoble	Hotel Ibis Gare	27 Quai Claude Bernard, 38000 Grenoble	H2737@ACCOR.com	+33 4 76866868
za 20-08-2022	St. Bonnet en Champsaur	Logis Hôtel la Cremaillère	252 Route de la Motte, 05500 St Bonnet en Champsaur	contact@cremaillere.eu	+33 4 92500060
zo 21-08-2022	Guillestre	Hôtel le Catinat Fleuri	100, Chemin d'Eygliers, 05600 Guillestre	catinat-fleuri@wanadoo.fr	+33 4 92450762
ma 22-08-2022	Saluzzo	Hotel Antico Podere Propano	Via Torino 75, 12037 Saluzzo (Cn)	info@anticopoderepropano.com	+39 175 248087
wo 24-08-2022	Cesana Torinese	Hotel Edelweiss	Piazza degli Escarton 6, 10054 Cesana Torinese (TO)	info@hoteledelweisscesana.com	+39 122 89450
do 25-08-2022	Saint Jean de Maurienne	Hotel Saint Georges	334, Rue de la République 73300 St-Jean-de-Maurienne	info@hotel-saintgeorges.com	+33 4 79640106
vr 26-08-2022	Grenoble	Hotel Ibis Gare	27 Quai Claude Bernard, 38000 Grenoble	H2737@ACCOR.com	+33 4 76866868

za 20-8-2022

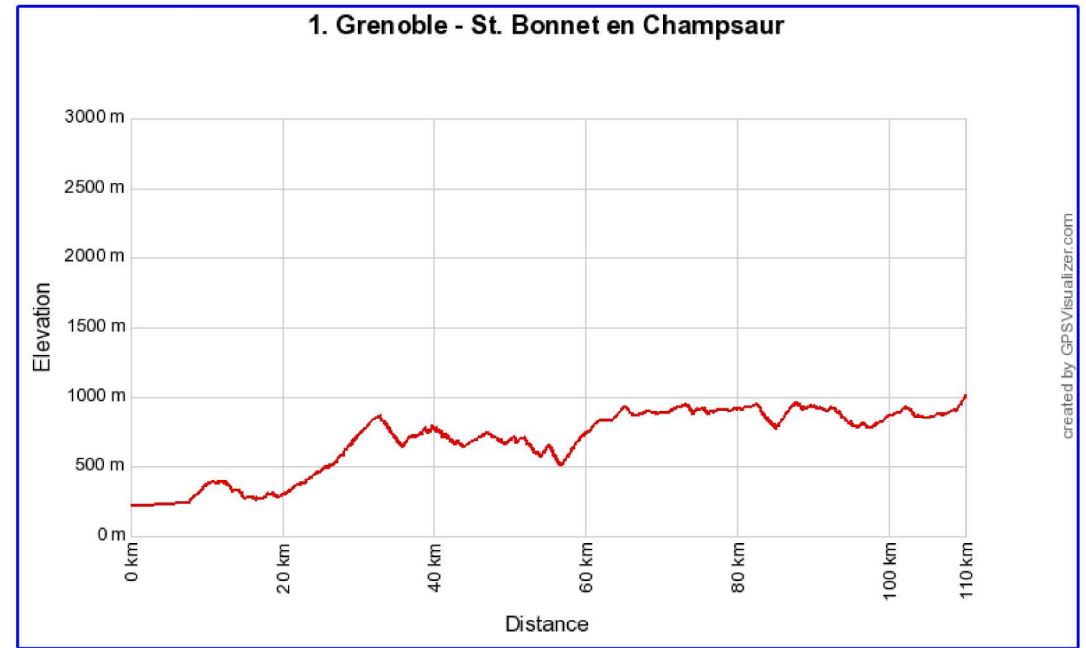


za 20-8-2022

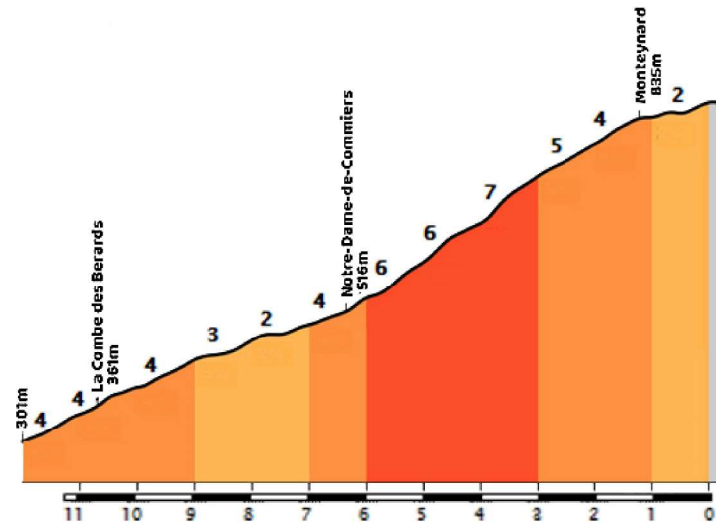


Étape 1: 116 km - ca. 2320 hm

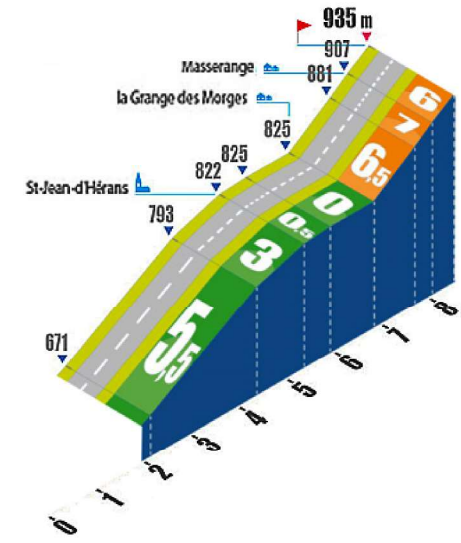
plaats	weg nr.	km	m
Grenoble		0	210
Échirolles	D64	6	232
Champagnier	C3	10	379
Jarrie	D112	14	326
Champ-sur-Drac	D63B	18	275
St. Georges-de-Commiers	D529	23	397
Notre-Dame-de-Commiers	D529	27	529
Monteynard	D529	33	835
Col de Festinière	D116B	33	860
Le Vivier	D116B	36	639
La Motte-Saint-Martin	D116B	37	705
Marcieu	D116	44	645
Mayres-Savel	D116	50	690
St-Arey	D166D	53	658
Pont de Cognet (Le Drac) (Bus!!)	D168	57	503
Les Rives	D168	59	621
Saint-Jean-d'Herans	D228	61	822
Masserange	D228	64	919
Col de Masserange	D228	65	935
Saint-Sébastien	D227	66	868
Cordéac	D66	71	902
La Croix de la Pigne	D66	77	901
Les Payas	D537	80	904
Les Chaneaux	D217B	82	945
Lac du Sautet	D217B	85	772
Monestier-d'Ambel	D217	87	947
Le Motty	D571	96	790
Le Glaizil	D571	102	922
Route Napoleon	N85	105	850
> Villeuneuve		108	900
Vileuneuve	D717	111	1055
Poligny	D17	112	1056
Saint-Bonnet-en-Champsaur		116	1021



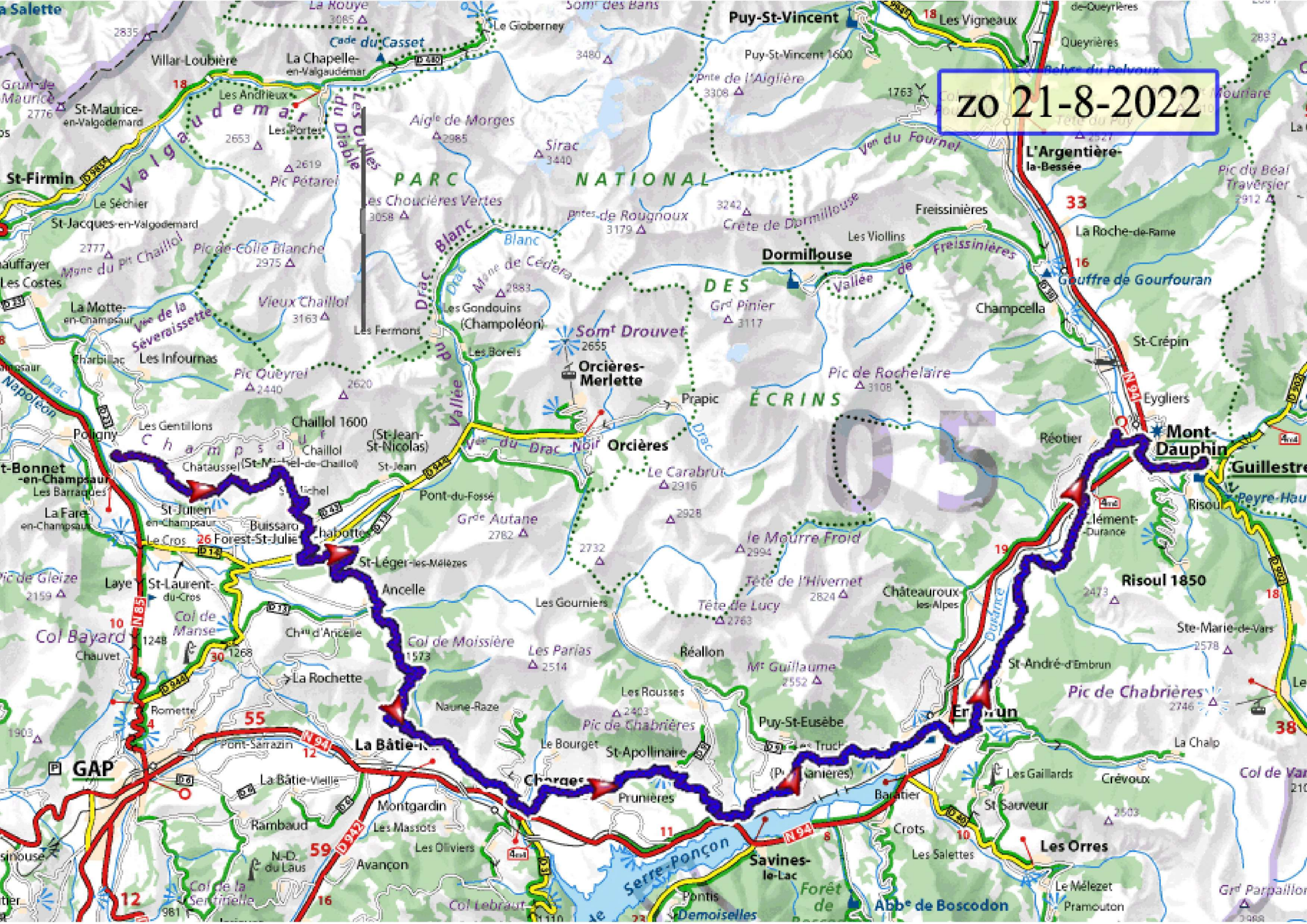
Col de la Festinière



Col de Masserange

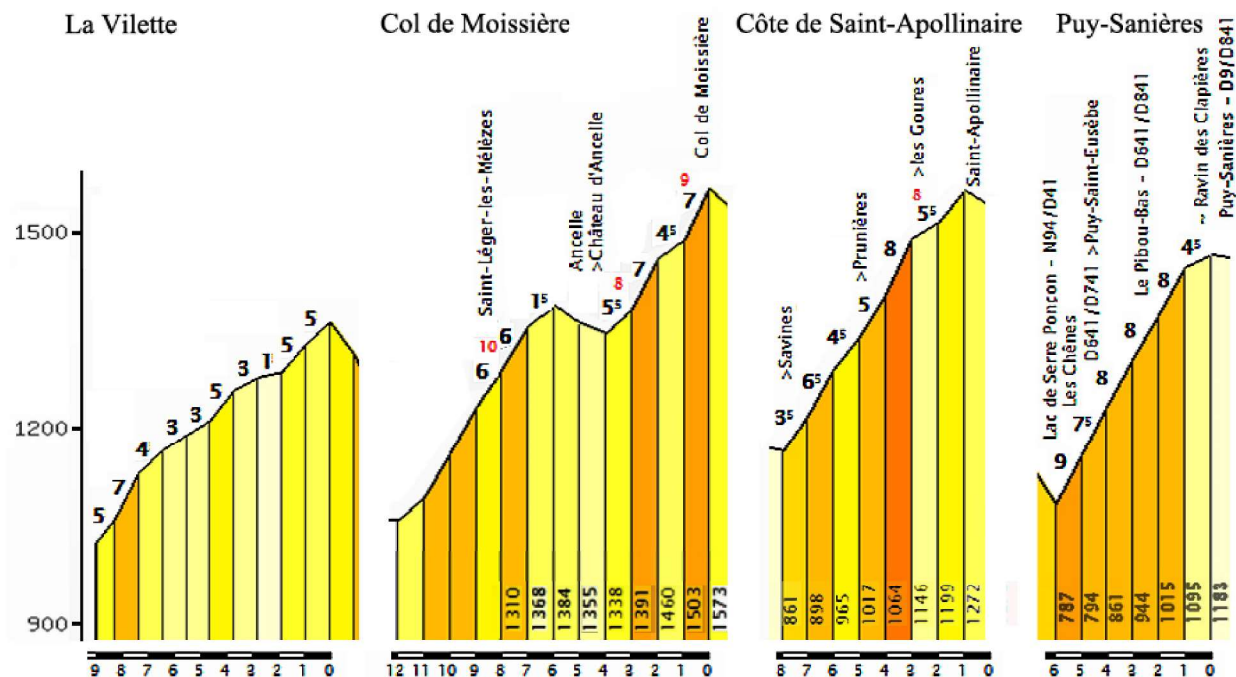
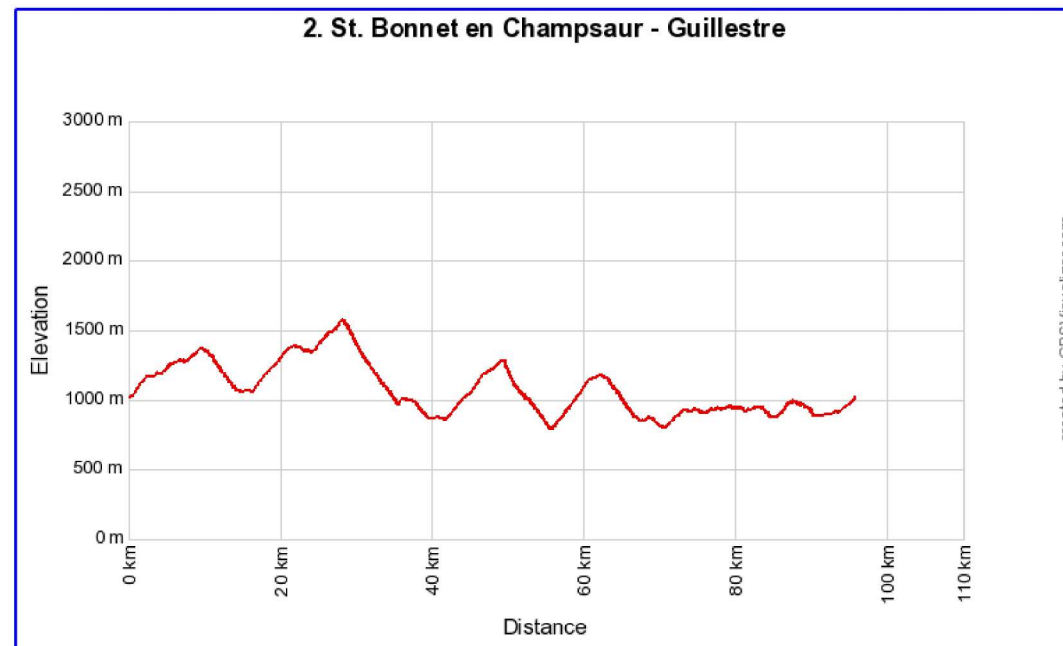


zo 21-8-2022

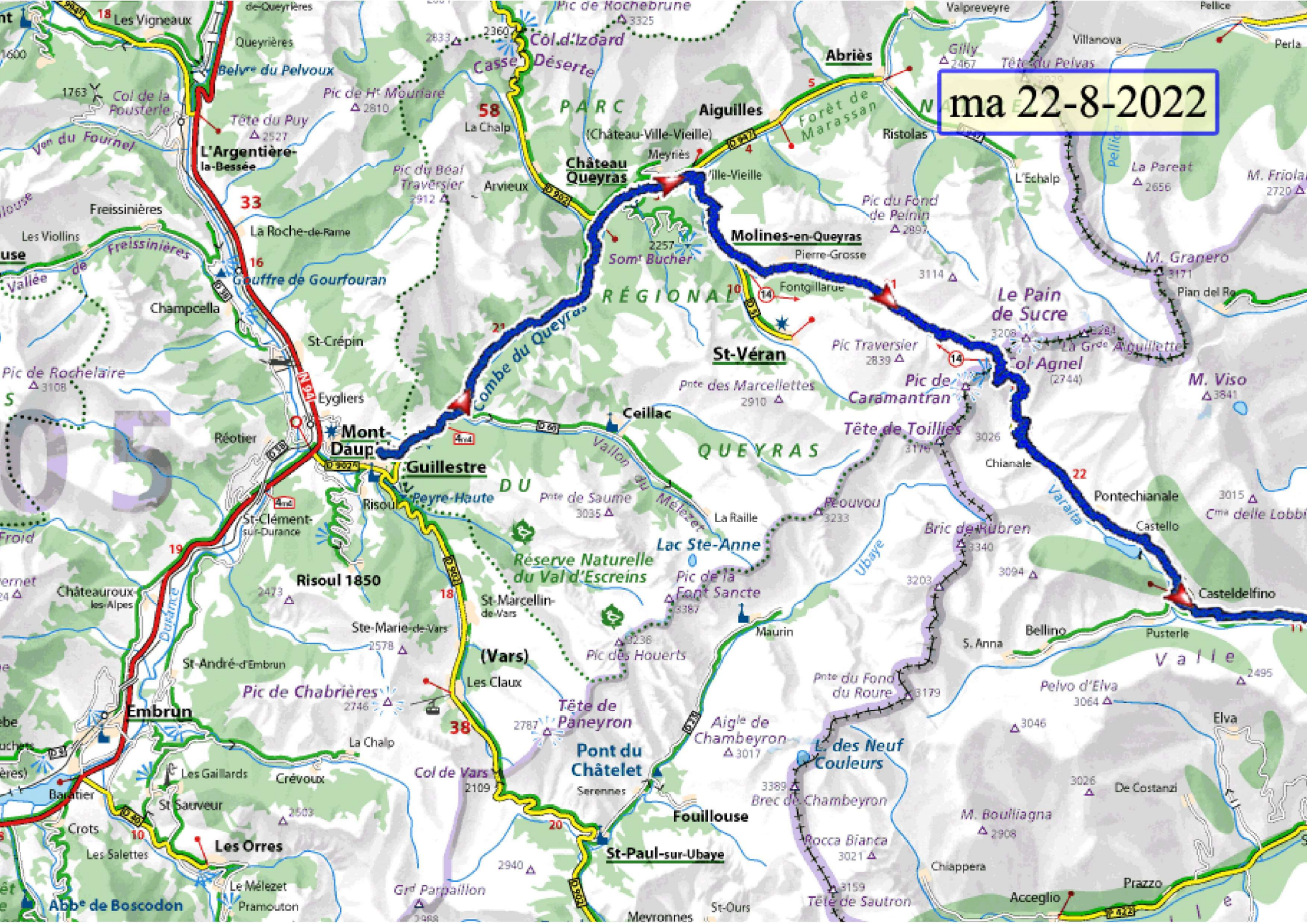


Etappe 2: 96 km - ca. 2200 hm

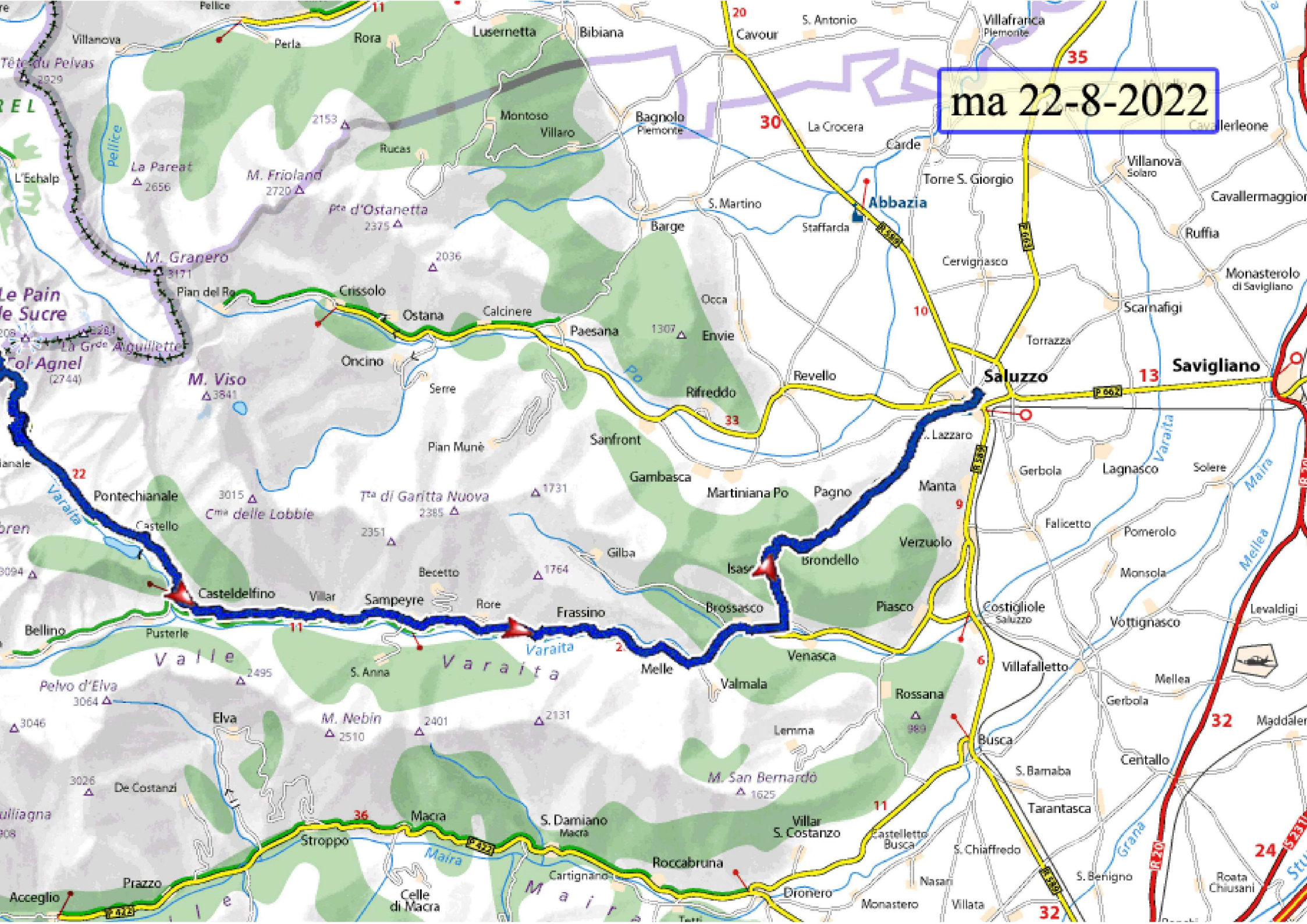
plaats	weg nr.	km	m
Saint-Bonnet-en-Champsaur		0	1021
Aulagnier	D43	3	1168
Chantaussel	D43	7	1276
La Villette	D43	10	1369
Chabottes	D43A	14	1089
Brug over Le Drac	D945	15	1060
La Plaine	D113	16	1058
Saint-Léger-les-Mélèzes	D13	19	1250
Ancelle	D213	24	1349
Col de Moissière	D213	28	1573
Les Aubins	D214T	34	1098
Les Borels	D614	35	965
Chorges	D9	41	862
D9 x D109	D9	45	1034
(Côte de) Saint-Apollinaire	D541	49	1272
Grassette	D41	54	906
Picoune	D41	55	780
Station / rotonde Savines-le-Lac	D641	56	791
La Rochette	D641	57	860
Le Pibou	D841	61	1097
Puy-Sanières (Les Truchets)	D9	63	1183
Tunnel spoorlijn Embrun	D994H	68	849
Brug over La Durance	D994D	71	798
Les Clozards	D994D	73	917
Saint-André-d'Embrun	D994D	75	930
Siguret	D994D	78	937
Saint-Clément-sur-Durance (brug)	D638	86	874
Réotier	D38	88	989
Les Cros	D37	90	940
Eygliers Gare	N95	92	889
Les Isclasses	D902A	93	905
Guillestre		96	1010



ma 22-8-2022

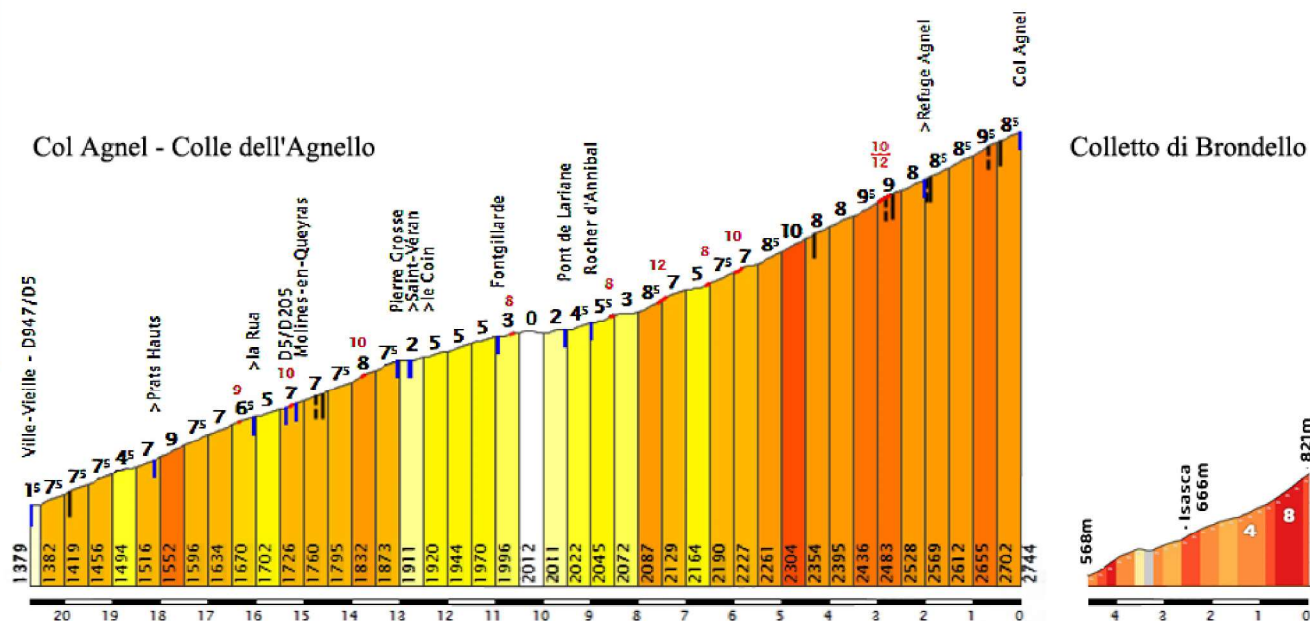
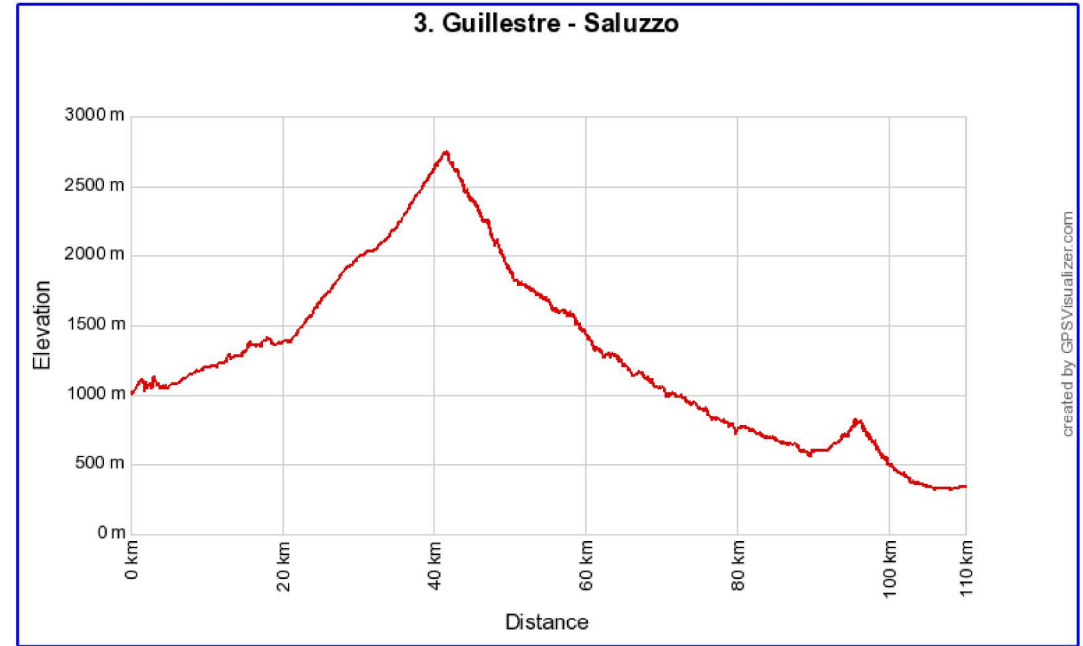


ma 22-8-2022

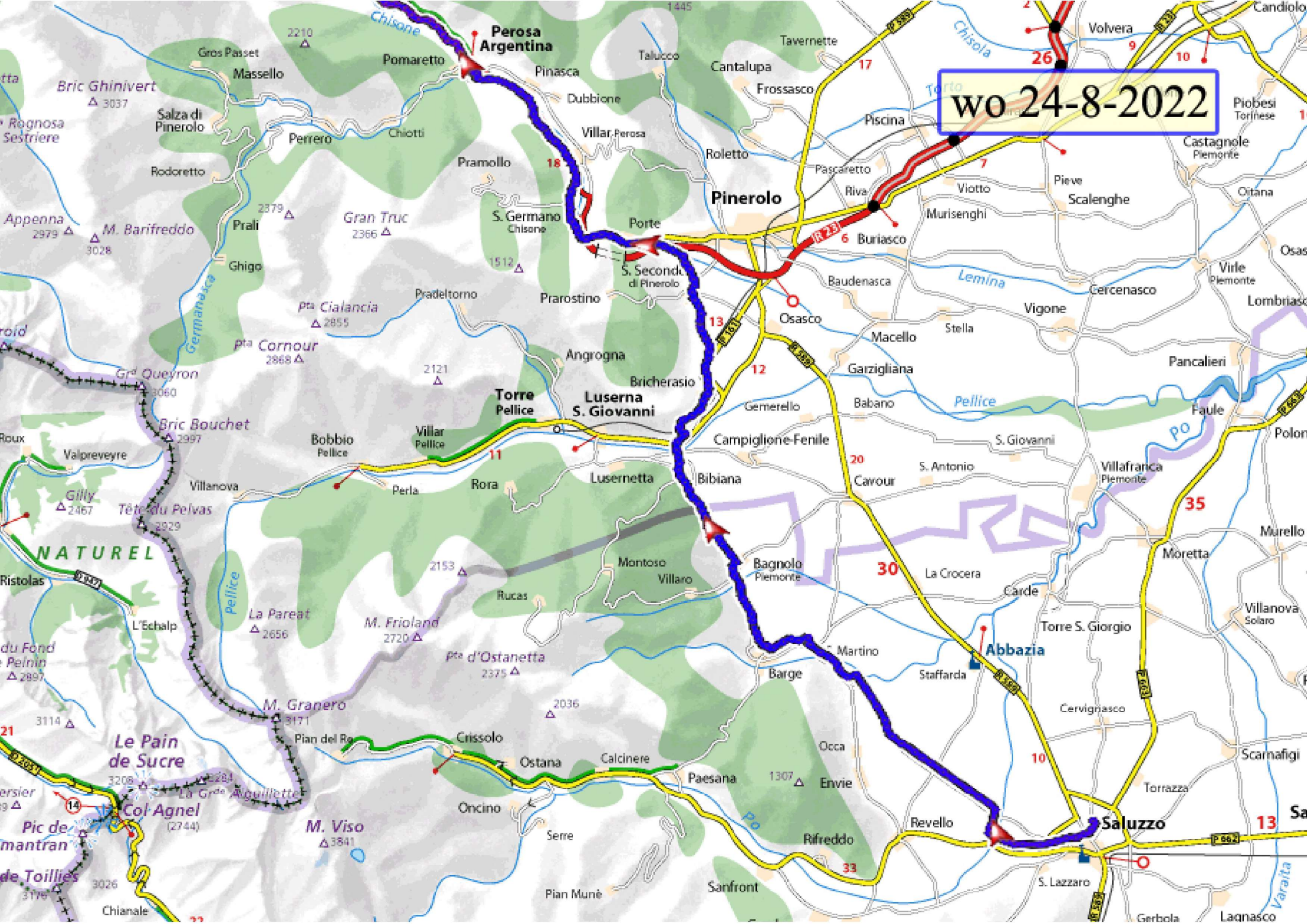


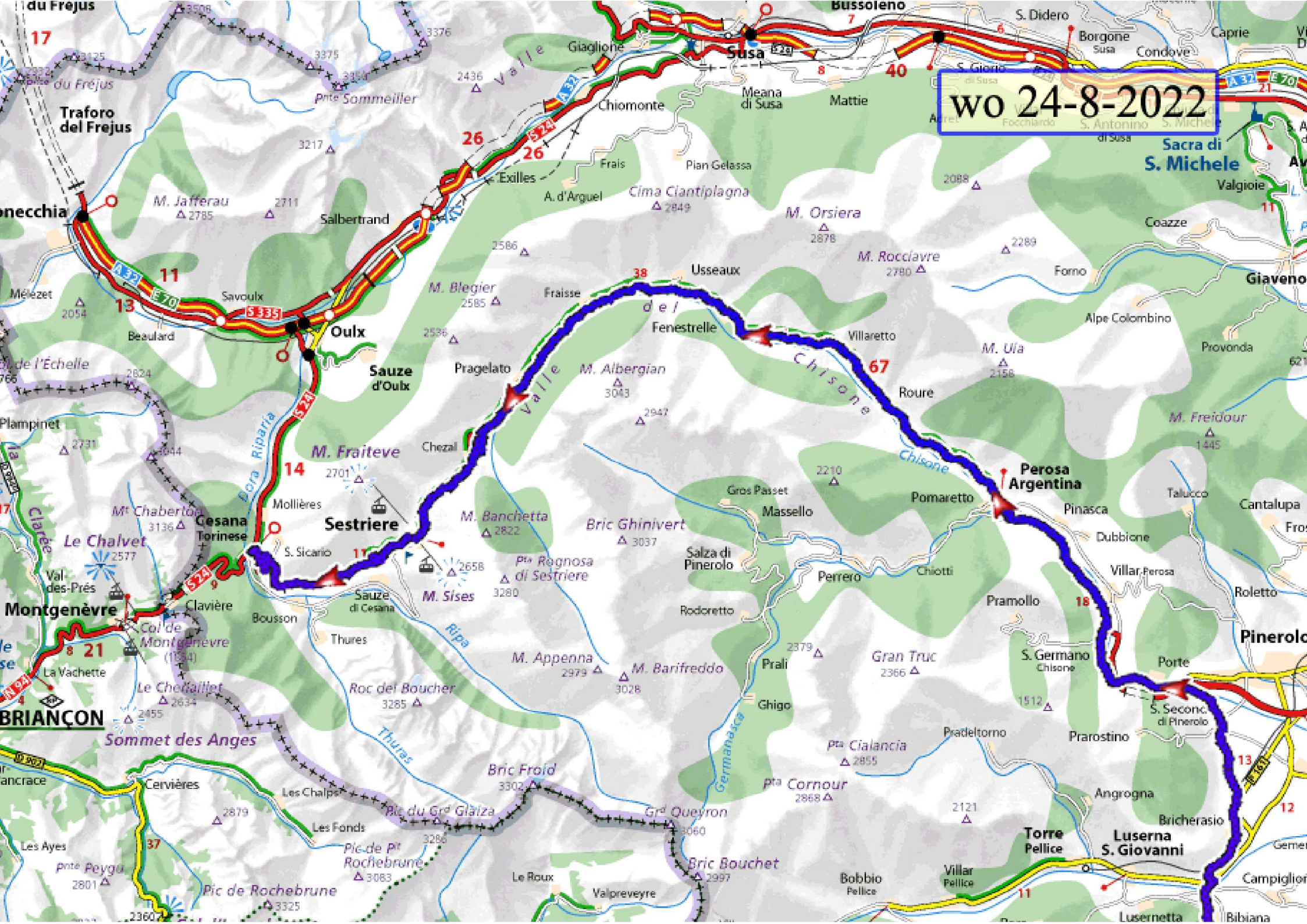
Etappe 3: 111 km - ca. 2140 hm

plaats	weg nr.	km	m
Guillestre		0	1010
Montgavie	D902	3	1050
Maison-du-Roy	D902	5	1051
La Chapelue	D902	13	1235
Col de l'Ange Gardien	D947	16	1375
Château-Queyras	D947	18	1398
Château-Ville-Vieille	D5	21	1379
Molines-en-Queyras	D205T	26	1745
Pierre-Grosse	D205T	29	1920
Fontgillarde	D205T	31	1999
Refuge Napol. (refugeagnel.com)	D205T	40	2578
Col Agnel / Colle dell'Agnello	SP251	42	2744
Chianale	SP251	52	1799
Maddalena (Lago di Castello)	SP251	56	1622
Castello	SP105	57	1585
Casteldelfino	SP105	62	1276
Torrette	SP105	66	1176
Sampeyre	SP8	73	955
Frassinò	SP8	81	758
Melle	SP8	85	681
Brossasco	SP8	89	568
Pratiluogo	SP118	91	595
Isasca	SP180	94	667
Colletto di Brondello	SP180	96	821
Brondello	SP180	101	463
Pagno	SP47	103	367
San Lazzaro	SP47	108	325
Saluzzo		111	332

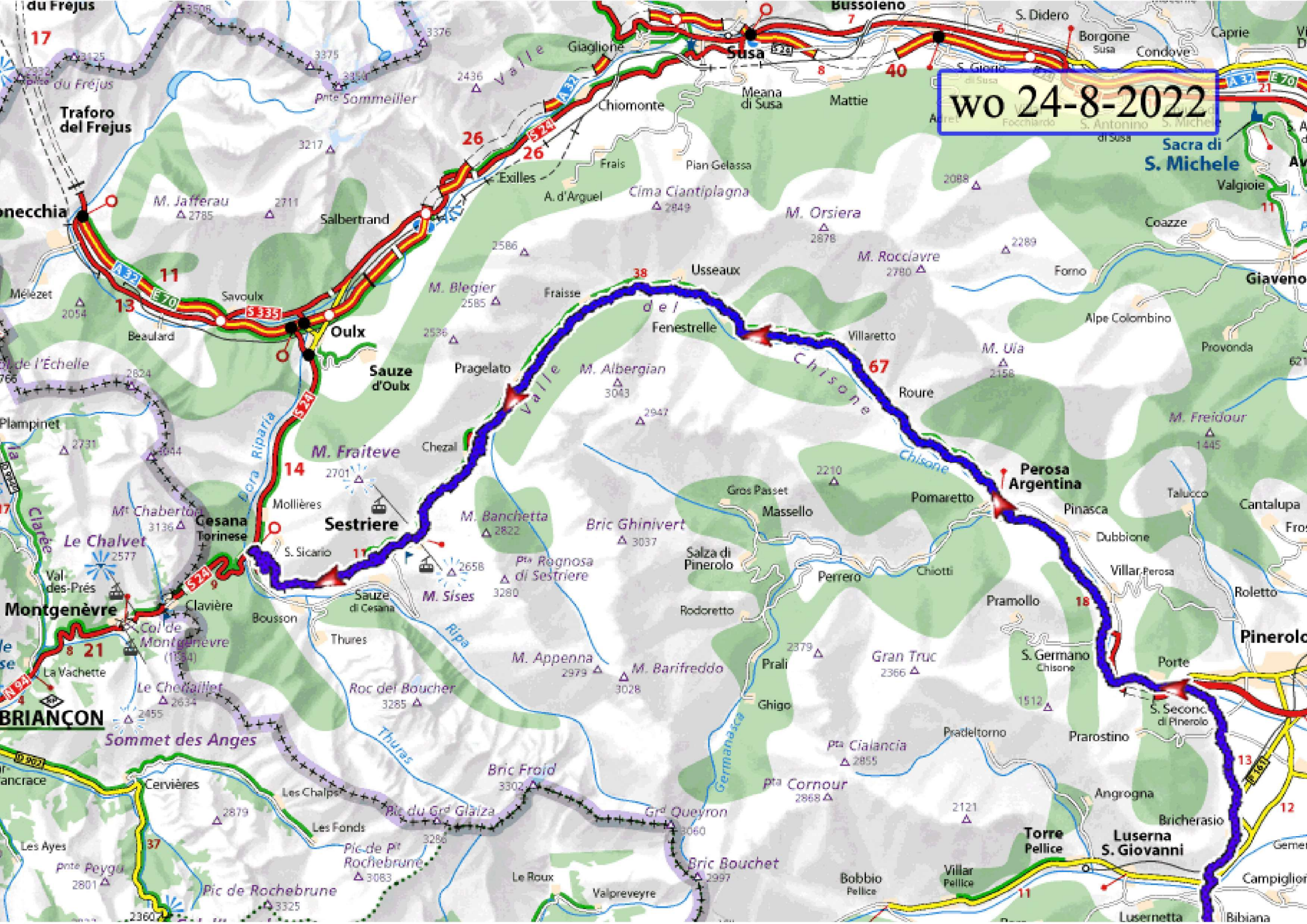


wo 24-8-2022





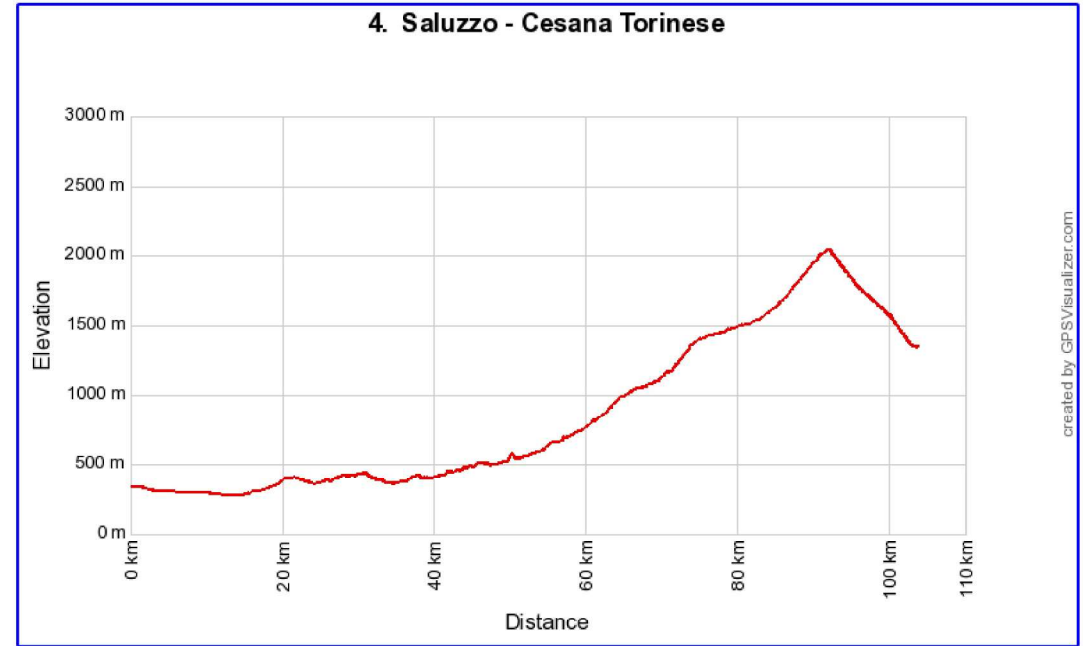
wo 24-8-2022



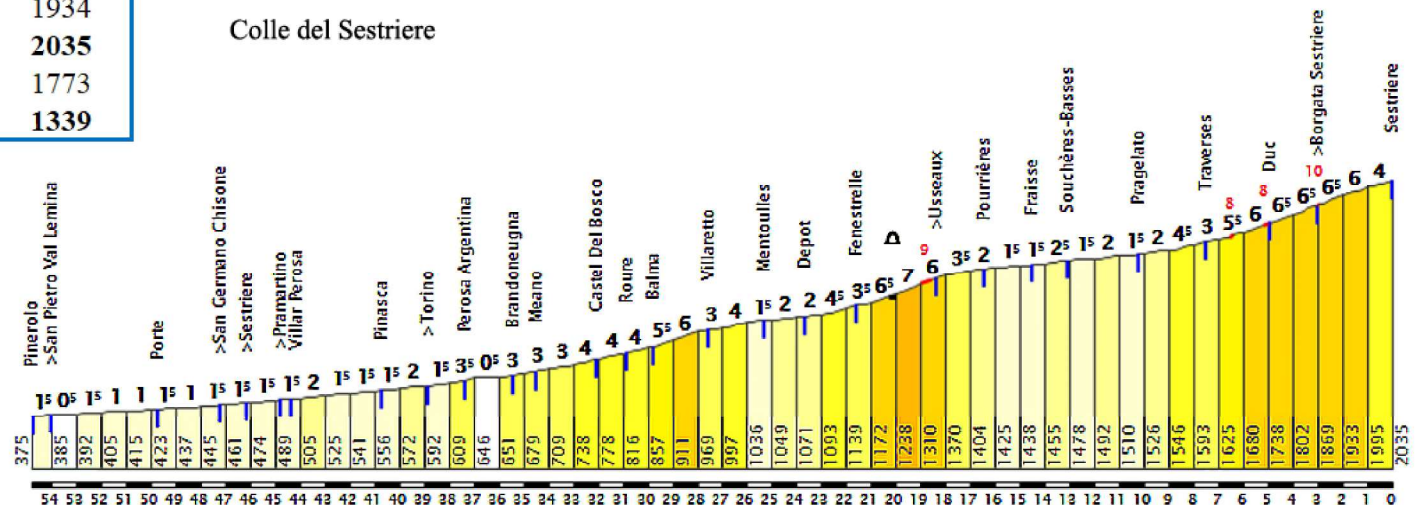
wo 24-8-2022

Etappe 4: 104 km - ca. 1990 hm

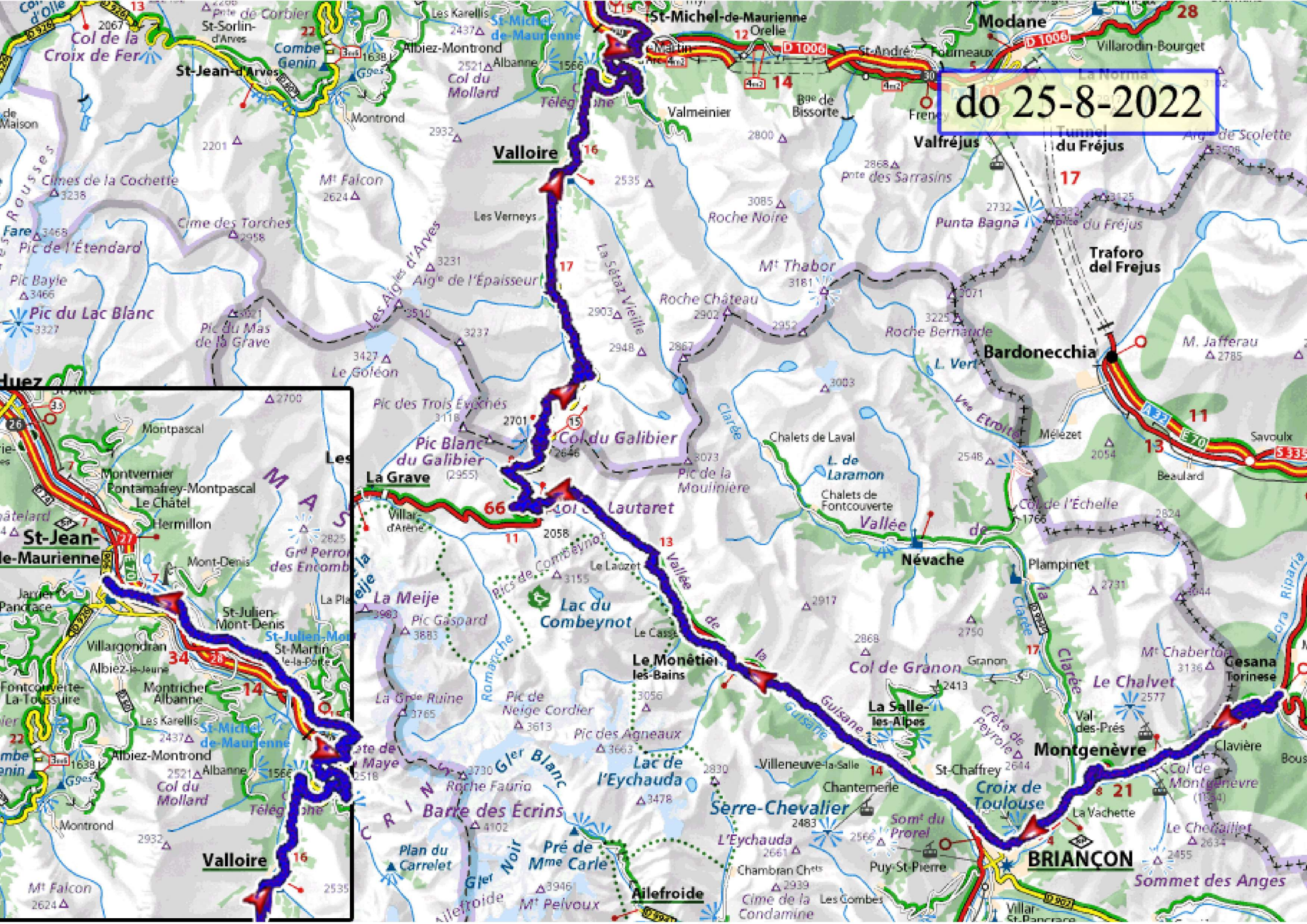
plaats	weg nr.	km	m
Saluzzo	SP26	0	332
Brug over de Po		5	306
Piglionasso		9	296
Vliegveld Cascina Valentino		11	286
Barge	SP27	20	363
Bagnolo Piemonte	SP27	24	365
Bibiana	SP156	29	410
Ponte de Bibiana	SP161	30	409
Bricherasio		33	384
Capella Moreri	SP164	35	359
San Secondo di Pinerolo	SP166	38	418
Camussi	SP166	40	398
Ponte Palestro	SP166	43	437
San Germano Ghisone	SP166	45	484
Fleccia	SP166	52	553
Perosa Argentina	SR23	55	621
Balma	SR23	63	861
Villaretto	SR23	65	978
Fenestrelle	SR23	71	1162
Fraisse	SR23	78	1435
Pragelato	SR23	82	1508
Borgata	SR23	90	1934
(Colle del) Sestriere	SR23	92	2035
Champlas du Col	SR23	96	1773
Cesana Torinese		104	1339



Colle del Sestriere

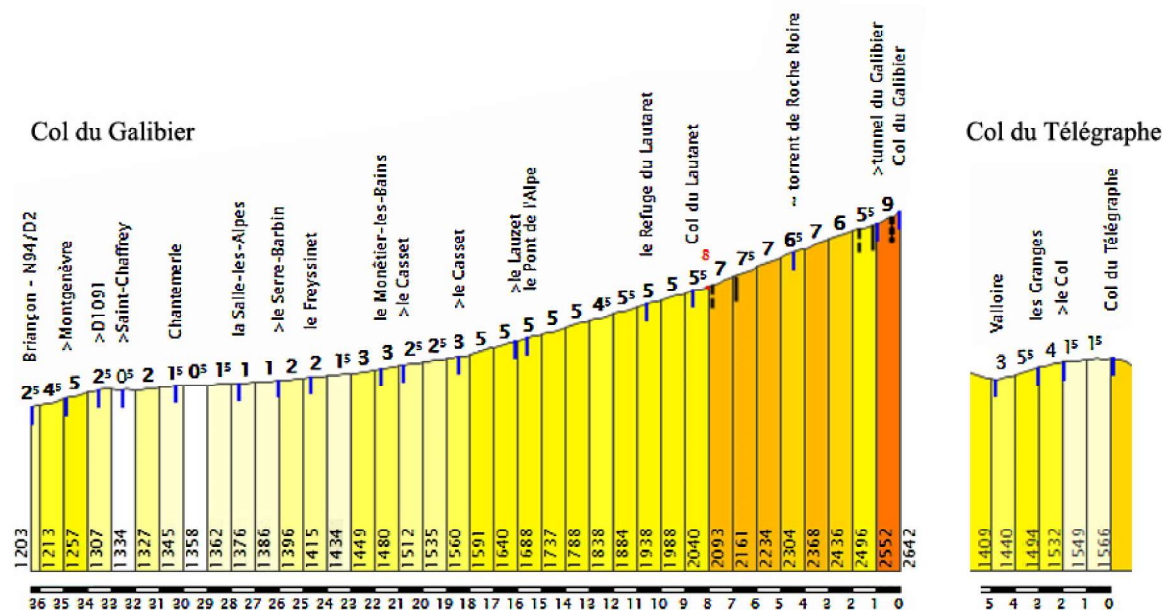
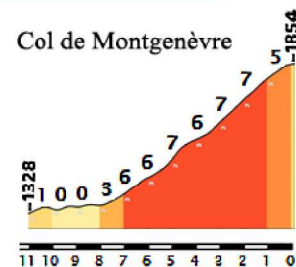
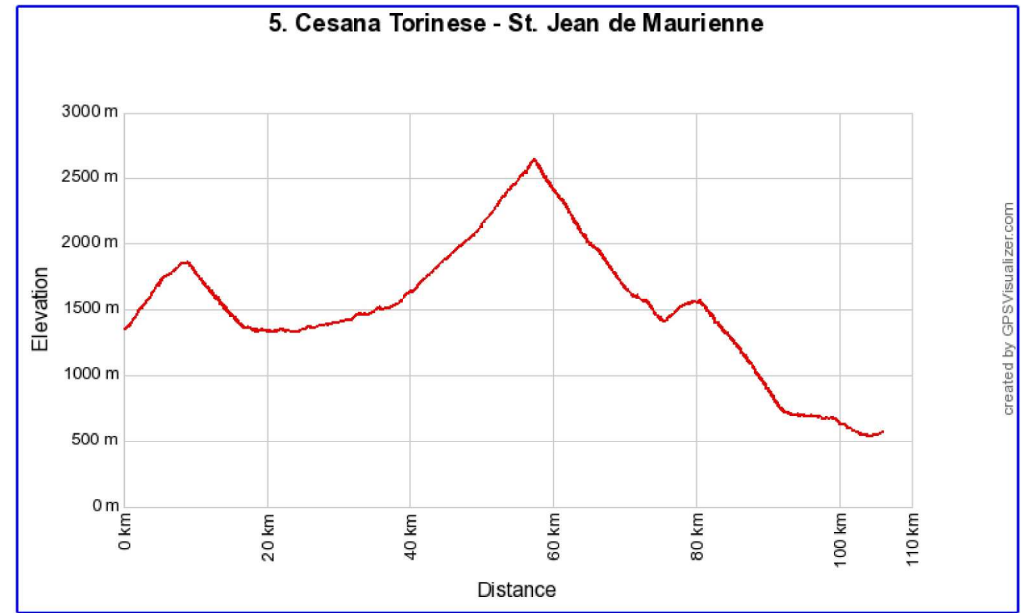


do 25-8-2022

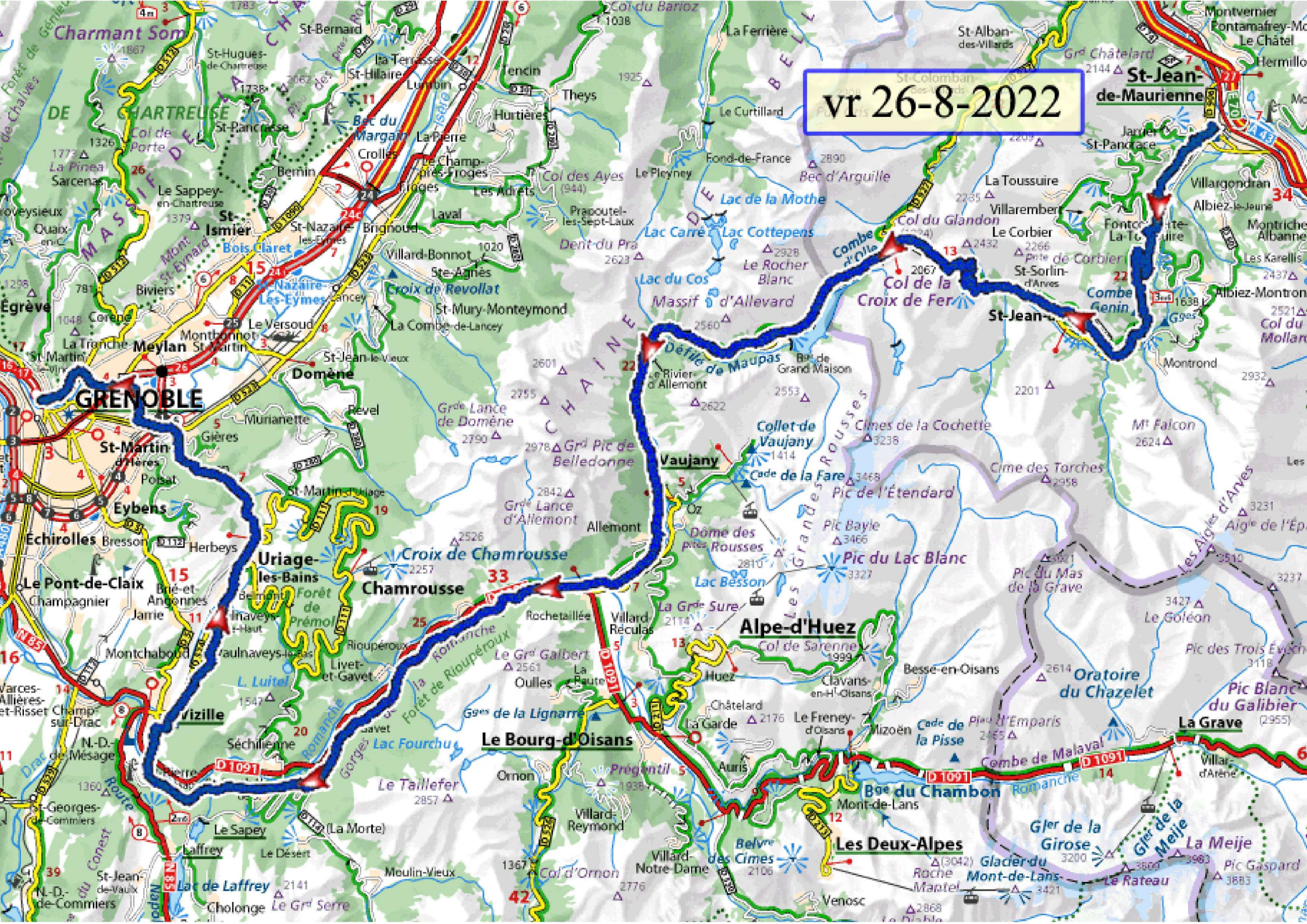


Etape 5: 106 km - ca. 1965 hm

plaats	weg nr.	km	m
Cesana Torinese	SS24	0	1339
Claviere	N94	6	1762
(Col de) Montgenèvre	N94	9	1854
La Vachette	N94	17	1362
Briançon	D1091	20	1330
Saint-Chaffrey	D1091	24	1327
Villeneuve	D1091	29	1382
Le Monétier-les-Bains	D300	35	1489
Le Casset	D300	37	1517
Le Lauzet	D1091	41	1670
Tunnel du Rif Blanc	D1091	46	1927
Col du Lautaret	D902	49	2058
Refuge du Galibier	D902	57	2558
Col du Galibier	D902	58	2642
Restaurant Le Col du Galibier	D902	58	2543
Collet du Plan Nicolas	D902	60	2406
Le Granges du Galibier	D902	62	2274
Plan Lachat	D902	66	1970
Les Verneys	D902	73	1554
Valloire	D902	76	1410
Les Granges	D902	77	1480
(Relais du) Col du Télégraphe	D902	80	1566
Les Segneires	D902	90	905
Saint-Martin-d'Arc	D902	92	767
Saint-Michel-de-Maurienne	D1006	93	715
Saint-Julien-Mont-Denis	D1006	100	637
Villarclément	D906	103	555
Saint-Jean-de-Maurienne		106	565

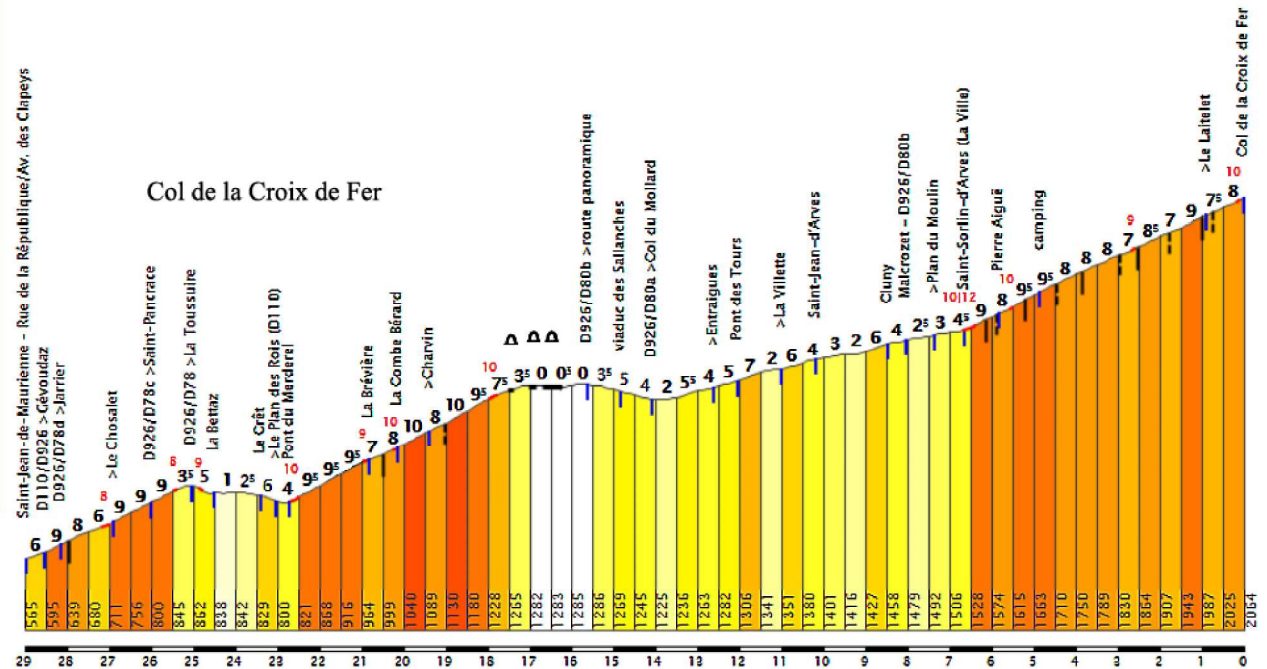
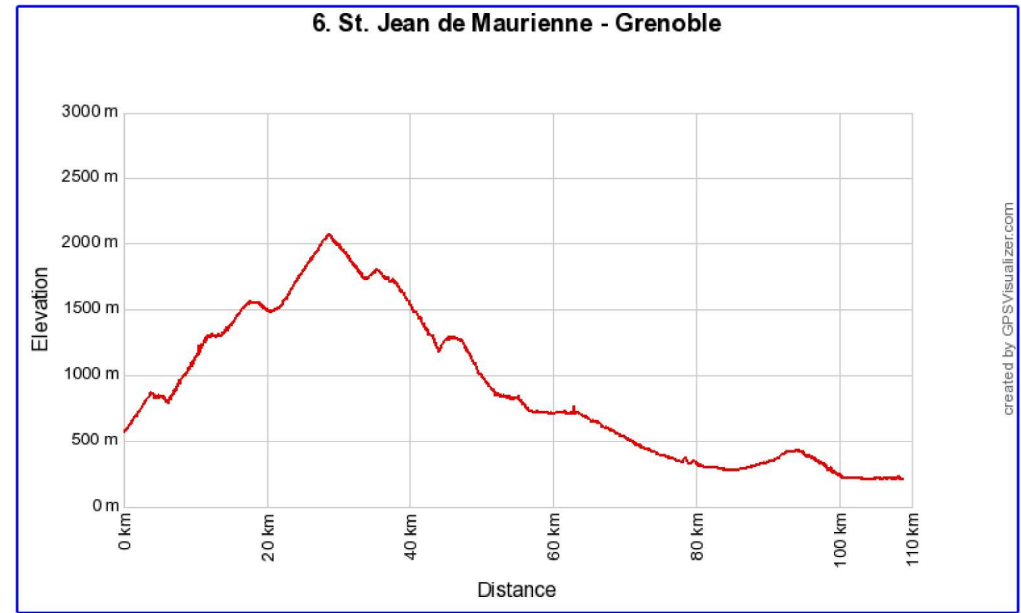


vr 26-8-2022



Etape 6: 109 km - ca. 1935 hm

plaats	weg nr.	km	m
Saint-Jean-de-Maurienne	D926	0	565
Pierrepin	D926	4	855
Le Crêt	D926	6	827
Tunnels	D80B	12	1302
Saint-Jean-d'Arves	D80B	17	1538
Saint-Soret-d'Arves	D926	22	1508
Col de la Croix de Fer (chalet)	D926	29	2064
> Col du Glandon	D926	31	1906
Lac de Grand Maison	D526	35	1793
Barrage de Grand Maison	D526	38	1725
Le Rivier-d'Allemont	D526	47	1275
> Le Mollard	D43	51	887
Lac du Verney (Le Villaret)	D43	54	831
Allemont	D526	56	776
La Pernière		58	723
Pont de la Veyna	D1091	63	714
Livet	D1091	65	645
Riouperoux	D1091	69	568
Gavet	D1091	73	442
Séchilienne	RN91	76	364
Brug over La Romanche	D1091	79	326
Péage-de-Vizille	D101	82	298
Vizille		85	277
Le Mas		87	289
Vaulnaveys-le-Bas		89	330
Vaulnaveys-le-Haut	D524	91	358
Uriage-les-Bains	D524	94	422
Gières	D524	100	224
Saint-Martin-d'Hères		102	212
De Isère		103	210
Grenoble		109	210



Hotel Ibis Gare
Grenoble



Logis Hôtel la Cremaillère
St. Bonnet en Champsaur



Hôtel le Catinat Fleuri
Guillestre



Hotel Antico Podere Propano
Saluzzo

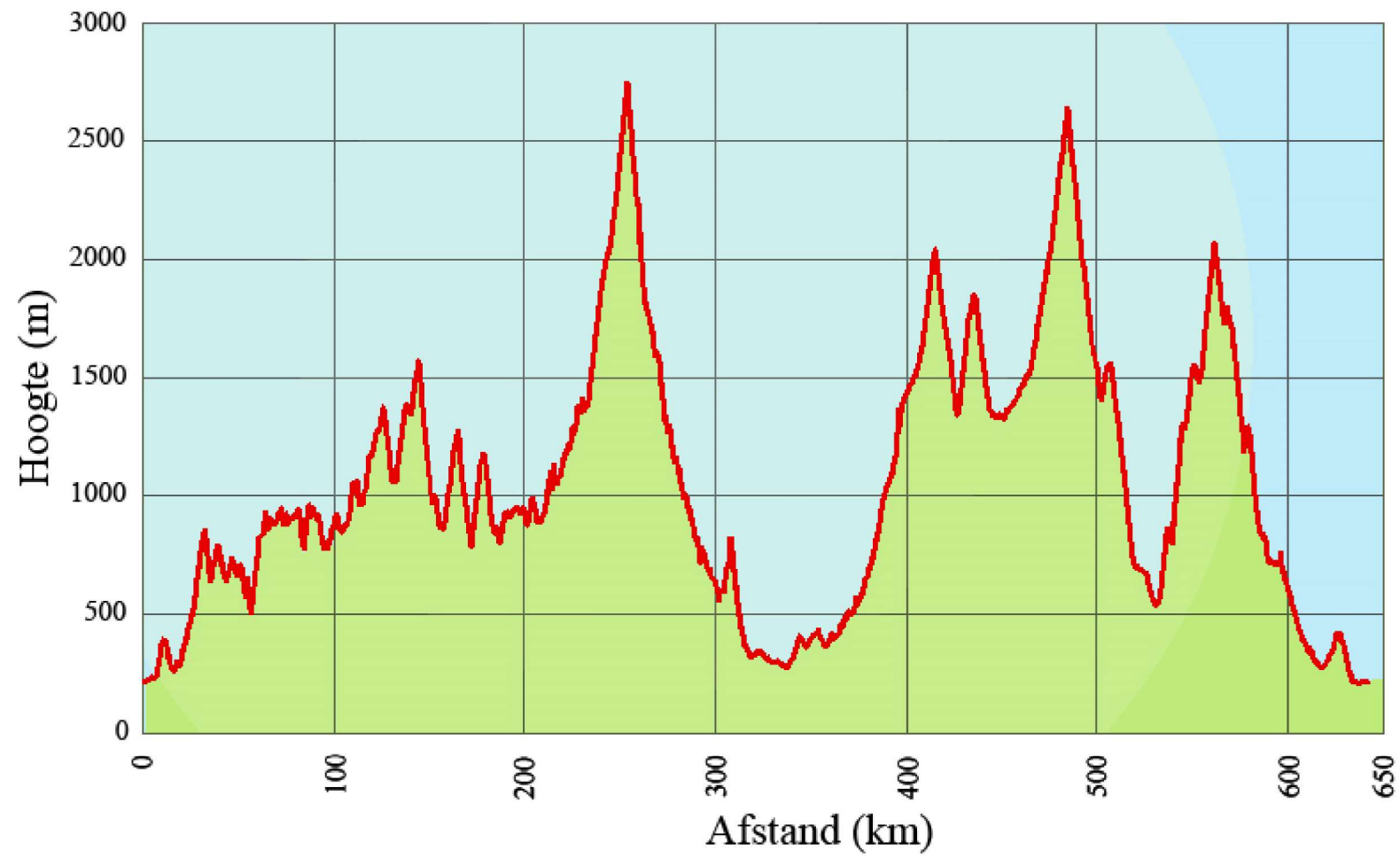


Hotel Edelweiss
Cesana Torinese



Hotel Saint Georges
St. Jean de Maurienne





GBBT	Route	Tijdvak	km	hm	gem. km	gem. hm	hm/km
2007	Bayonne - Perpignan	29 juni - 8 juli	737	14900	105	2130	20,2
2008	Bregenz - Vicenza	4 juli - 12 juli	715	14400	119	2400	20,1
2010	Genève - Nice	27 aug - 5 sept	772	18000	110	2570	23,3
2011	Millau - Valence	17 juni - 25 juni	786	13300	112	1900	16,9
2012	Merano - Merano	17 aug - 25 aug	612	15700	102	2620	25,7
2013	Wörgl - Wörgl	30 aug - 7 sept	673	12385	112	2065	18,4
2014	Luca - Nice	29 aug - 6 sept	704	13200	117	2200	18,8
2016	Malaga - Malaga	27 mei - 4 juni	683	12045	114	2010	17,6
2018	Bayonne - Perpignan	24 aug - 1 sept	663	14390	111	2400	21,7
2019	Santander - Oviedo	23 aug - 31 aug	680	13405	113	2235	19,7
2022	Grénoble - Grénoble	19 aug - 27 aug	643	12555	107	2090	19,5
		gem.	697	14025	111	2238	20,2

Deelnemers:



Arne



Harry



Rocus



Arre



Jan



Roel



Ferry



Meindert



Theo



Frank



Pieter



Willem